

- Parcours "Les Hauts-Talican"
- - - Variante du parcours
- - - GR 225 croisant le parcours

Départ: parking du cimetière, Villotran

- 1** Depuis le cimetière, tourner le dos au village et prendre le chemin en direction de la plaine.
- 2** Au carrefour avec la rue de Beaumont-les-Nonains, prendre à gauche la sente qui monte "Attention à la montée qui peut être glissante !" et continuer tout droit dans le village de Beaumont-les-Nonains sur la place de la Mairie et la Grand Rue.
- 3** Tourner à droite, rue de la Cavée puis emprunter le chemin.
- 4** Prendre à droite le chemin et continuer tout droit sur 1,290 km.
- 5** Tourner à droite sur le chemin de la Plaine jusqu'à Chantoiseau.
- 6** Prendre à gauche.
- 7** Tourner à droite après la mare sur le chemin de Villotran.
- 8** Continuer sur le chemin en tenant la droite et entrer dans le Bois de Villotran.
- 9** Emprunter le chemin central qui remonte vers Villotran.
- 10** Au bout du Chemin vert, prendre à droite le Chemin de la Plaine jusqu'au parking du Cimetière.

Variante : Joindre les points **2** et **6** : continuer tout droit sur la rue de Beaumont-les-Nonains jusqu'à Chantoiseau.



À voir sur votre parcours

Villotran: Château du 18^{ème} siècle
(propriété privée, visite sur réservation).

Église Notre-Dame-de-Lorette
des 16^{ème} et 18^{ème} siècles en brique et silex.

Ferme de Mésenguy: Produits du terroir
(viande, confitures, fromages, bières, miel).

Beaumont-les-Nonains: Église Notre-Dame
de l'Assomption en silex et brique du 17^{ème} siècle.

À proximité de l'itinéraire

Méru: Musée de la Nacre et de la Tableterie



Eventail "Volutes d'Or"

Découvrez les hébergements, restaurants et producteurs locaux proches
du parcours dans le Guide touristique Pays de Nacre disponible
à l'Office de tourisme.



Ferme de Mésenguy

Eglise de
Villotran

Dans le cadre de l'Opération Patrimoine, la Communauté de Communes
des Sablons s'attache à valoriser les édifices du territoire.

CHARTRE DU RANDONNEUR

 Respectons les espaces protégés

 Restons sur les sentiers

 Gardons les chiens en laisse

 Récupérons nos déchets

 Partageons les espaces naturels

 Laissons pousser les fleurs

 Soyons discrets

 Ne faisons pas de feu

 Préservons nos sites

OFFICE DE TOURISME DES SABLONS EN PAYS DE NACRE

51, rue Roger Salengro - 60110 MERU

Tél. : 03 44 84 40 86

contact@tourisme-sablons-nacre.fr

www.tourisme-sablons-nacre.fr



PAYS DE NACRE
OFFICE DE TOURISME DES SABLONS






oise
LE DÉPARTEMENT

RANDONNÉES EN PAYS DE NACRE

Les Hauts-Talican

8,9 km ● facile ● balisé PR 

Carte IGN : 2212E ● Altitude -/+  156  204

 2:15  0:46  Boucle



PAYS DE NACRE
OFFICE DE TOURISME DES SABLONS

Pays de Nacre < Oise < Hauts-de-France