

Départ: place de l'église, Saint-Crépin-Ibouvillers

- 1** Prendre à gauche la rue Charles de Gaulle. A la sortie du village, au calvaire, prendre le chemin de terre à gauche et continuer jusqu'au hameau de Bléquencourt.
- 2** À la ferme, prendre à droite, traverser le hameau et continuer sur la route.
- 3** Au niveau de la forêt, prendre la deuxième à droite et traverser le bois.
- 4** À l'entrée de Montchevreuil, à hauteur du mur de la première maison prendre le chemin de droite qui longe le ruisseau. Arrivé sur la route, prendre à droite. En haut de la rue, tourner à droite.
- 5** Continuer tout droit sur le chemin de terre. Arrivé à la croix Masselin, prendre à droite.
- 6** A l'entrée de Pouilly, continuer tout droit dans la rue de la croix Masselin. Au stop, prendre à gauche. Au niveau du centre équestre, prendre le chemin de terre, à droite. Dans les bois, à l'intersection, continuer à droite sur le chemin.
- 7** Arrivé en haut du chemin, prendre à gauche la route sur quelques mètres puis reprendre le chemin de terre, tout droit.
- 8** Au bout du chemin, prendre la route départementale à droite sur une centaine de mètres pour revenir dans la rue du Général de Gaulle.



À voir sur votre parcours

Saint-Crépin-Ibouwillers : Église Saint-Crépin et Saint-Crépinien du 12^{ème} siècle, classée Monument Historique depuis 1932.

Bléquencourt, hameau de Senots : Ferme et son pigeonnier, lavoir.

Fresneaux (commune de Montchevreuil) : Église Saint-Germain classée à l'ISMH, impressionnant chœur polygonal de style Gothique Flamboyant de 20 m de hauteur.

La pyramide de Germain Gaillard, caveau d'un ancien maire de la commune (1832).

Château du 15^{ème} siècle inscrit partiellement à l'ISMH depuis 1982 (propriété privée).

Pouilly : Église Saint-Lucien Saint-Fiacre du 11^{ème} siècle complétée par un chœur du 19^{ème} siècle ; lavoir ; Poney-club Ponyreve.

À proximité de l'itinéraire

Méru : Musée de la Nacre et de la Tableterie

Ivry-le-Temple : Golf des Templiers

Découvrez les hébergements, restaurants et producteurs locaux proches du parcours dans le Guide touristique Pays de Nacre disponible à l'Office de tourisme.



Pyramide de Germain Gaillard



Eglise de Montchevreuil

Dans le cadre de l'Opération Patrimoine, la Communauté de Communes des Sablons s'attache à valoriser les édifices du territoire.

CHARTE DU RANDONNEUR

 **Respectons les espaces protégés**

 **Restons sur les sentiers**

 **Gardons les chiens en laisse**

 **Récupérons nos déchets**

 **Partageons les espaces naturels**

 **Laissons pousser les fleurs**

 **Soyons discrets**

 **Ne faisons pas de feu**

 **Préservons nos sites**

OFFICE DE TOURISME DES SABLONS EN PAYS DE NACRE

51, rue Roger Salengro - 60110 MERU

Tél. : 03 44 84 40 86

contact@tourisme-sablons-nacre.fr

www.tourisme-sablons-nacre.fr



PAYS DE NACRE
OFFICE DE TOURISME DES SABLONS



COMMUNAUTÉ DE COMMUNES DES
SABLONS







oise
LE DÉPARTEMENT

RANDONNÉES EN PAYS DE NACRE

De Saint-Crépin à la pyramide de Germain Gaillard

12,2 km ● facile ● balisé PR

Carte IGN : 2212E ● Altitude -/+ 94 141

 2:15  0:46   Boucle



PAYS DE NACRE
OFFICE DE TOURISME DES SABLONS

Pays de Nacre < Oise < Hauts-de-France