

## Entre champs et vallées

Entre terre, pierre et eau, ce parcours chemine des paysages identitaires de ce pays de carriers à la jolie vallée du Thérain.

Forêt, champs, carrières à ciel ouvert, étang de la Maladrerie ou encore enclos monastique de l'abbatiale de Saint-Leu-d'Esserent et églises classées, les paysages alternent pour le plus grand plaisir de nos yeux !

**Départ : au niveau du parvis de l'église sur l'espace vert.**

**1** Contourner l'église par la droite puis tout droit. Au carrefour monter à droite puis prendre le chemin à gauche du pylône électrique.

**V** **Variante sur le plateau entre Thiverny et Cramoisy :** avant le pylône, prendre le chemin complètement à droite puis bifurquer à gauche ; sur le plateau, au premier carrefour, avant de rejoindre Cramoisy, prendre à droite un petit chemin enherbé. **Variante vers Montataire :** descendre le chemin jusqu'au carrefour ; tout droit, vers Montataire. **Fin de la variante vers Montataire.** Pour continuer la variante sur le plateau vers Cramoisy, prendre le prochain chemin enherbé à droite qui descend vers un bois ; passer la barrière et descendre jusqu'au large chemin ; prendre à gauche, passer la barrière, et monter à gauche la prochaine voie bitumée ; traverser la route, monter en face légèrement à droite un petit chemin ; prendre à droite vers l'église puis à gauche, bifurquer à droite puis aller jusqu'au château d'eau. **Fin de la variante sur le plateau.**

**2** Si vous ne prenez pas la variante, poursuivre tout droit après le pylône.







**3** Continuer tout droit sur le chemin longeant les maisons, puis au croisement avec la rue, prendre à gauche et descendre tout droit vers l'Abbatiale.

**4** (À droite de l'édifice religieux, dans le jardin, vue panoramique sur la vallée de l'Oise. Revenir au parvis) Prendre en face, la rue du Cimetière.

**5** Après une petite place, prendre à gauche une allée bordée d'arbres et longer le Jeu d'Arc ; descendre le sentier jusqu'au croisement avec la rue. Prendre à gauche, puis au stop, monter la rue à droite et traverser avec prudence pour suivre le trottoir de gauche. Prendre le deuxième chemin à gauche. A la route, prendre à droite puis le premier chemin à gauche.

**6** Continuer tout droit sur 2,5 km.

## Informations pratiques

	 <b>13,8</b>	<b>moyen</b> 3:30	<b>moyen</b> 1:00	 33 106	 197
Type de randonnée	Distance	Niveau / Durée		Altitude Mini/Maxi	Dénivelé cumulé
					

**7** Entrer dans le bois Saint-Michel, continuer tout droit puis prendre le premier chemin à droite ; sortir du bois et continuer tout droit entre les champs.

**8** Poursuivre toujours tout droit, longer un autre bois puis bifurquer à droite vers le château d'eau, en direction de Cramoisy.

**9** Au château d'eau, continuer tout droit vers les maisons puis descendre la rue à gauche.

**10** Au croisement, prendre à droite puis descendre à gauche par le passage réservé aux piétons. **Variante vers l'église :** continuer dans la rue principale vers l'église, puis monter à droite après le stop ; contourner l'église et descendre derrière ; remonter la rue principale sur une dizaine de mètres puis prendre à gauche la ruelle Gomot, et encore à gauche jusqu'au croisement.

Pour les vélos, après avoir emprunté la rue derrière l'église, revenir dans la rue principale à gauche et rattraper le passage réservé aux piétons à droite après le stop. **Fin de la variante vers l'église et fin du diverticule pour les vélos.**

**11** Longer la placette bordée d'arbres et d'un muret ; continuer toujours tout droit (attention : sens interdit : pour les vélos, prendre à gauche, rue du Pont, puis à droite la rue Paul Descamps).

**12** **Variante vers l'usine Parvillée :** prendre à gauche la rue Paul Deschamps, puis à droite au croisement avec la rue du Pont (niveau du diverticule pour les vélos) ; continuer sur 100 m et au niveau de la gare la gauche, faire demi-tour. Prendre le premier carrefour à gauche (le nouveau sens de circulation permet aux vélos d'y passer) pour revenir au croisement avec la rue Paul Descamps. **Fin de la variante.**

**13** Continuer en face dans la rue puis toujours tout droit ; au stop, prendre à gauche et continuer tout droit (point d'eau en montant à droite au cimetière). Arrivé au chemin en terre, prendre le chemin de gauche et passer la barrière ; continuer sur près de 2 km. Passer une autre barrière, puis les jardins familiaux et au carrefour avec une rue goudronnée, prendre à droite. Monter pour revenir au point de départ.

# Entre champs et vallées

