







La vallée du Réveillon

Découvrez le charme des villages de Chambors, Delincourt, Lattainville et du village médiéval de Reilly. Paysages variés, vallons, coteaux, bois qui ont inspiré nombre de peintres. Au fil du Réveillon : lavoirs, menhirs, églises médiévales ou châteaux se dévoilent...

Informations pratiques					
	 14,6	moyen 3:30	moyen 1:30	PR 	
Type de randonnée	Distance	Niveau / Durée		Balilage	Altitude Mini/Maxi
					Dénivelé cumulé

Départ : Église de Chambors

1 Départ de la petite église récemment restaurée, on monte la *rue du Blouet*, puis au calvaire, la *rue des Vignes*. Hors du village, à droite, vue sur la cascade du Réveillon, entrer dans le bois, prendre le premier chemin ouvert à droite, il vous conduit, le long d'une sapinière, vers Delincourt.

2 En entrant dans Delincourt, prendre la première à gauche la *rue du Mesnil* et la continuer sur environ 400 mètres, prendre à droite un petit sentier (ponts sur le canal puis sur le Réveillon). Il débouche peu après sur un autre sentier, le prendre à gauche, celui-ci vous conduit directement à Reilly.

3 Arrivé au carrefour de l'école, suivre la route de droite qui monte en chemin creux (*cavée*) vers le plateau. A 800 m, tourner à droite sur un chemin qui vous ramènera à Delincourt.

4 Emprunter la *rue Saint-Jacques* sur votre droite sur 50 m puis prendre à gauche à trois reprises sur 400 m. Vous vous trouvez la sente de Lattainville qui vous conduira dans ce village.

5 Arrivé au carrefour de la RD 166, prendre à droite jusqu'à l'église. A droite de la mairie, prendre le raidillon pour monter vers le Château. Suivre la petite route, puis à 250 m, emprunter à droite le chemin de terre qui descend vers le "Grand Marais".

6 A 800 m, dans une clairière, le chemin tourne en épingle et continue de descendre (*à droite : petit étang*). Continuer jusqu'à la RD 166, suivre aussitôt le chemin de gauche qui se dirige vers les "5 tilleuls" (*calvaire de la croix rouge*). A cet endroit, traverser la route et prendre celle en direction de Chambors.

V Variante.

- Arrivé au carrefour de l'école, suivre la route de droite qui monte en chemin creux (*cavée*) vers le plateau. La parcourir jusqu'au Carrefour de la Croisette (RD6). Prendre en face le Chemin de Vaux et le descendre.
- Au premier carrefour, prendre à gauche le petit chemin qui monte. Arrivé à la route goudronnée, tourner à droite.
- Devant le portail médiéval de la Ferme d'Ergremont, prendre à gauche sur 300 m, puis à droite. Remonter sur la gauche vers la route de la Vallée Jolie et la remonter sur 200 m.
- Prendre à droite le chemin qui redescend vers Delincourt.
- Vous retrouvez le circuit "Les 4 Villages". Emprunter la Sente de Lattainville jusqu'au village (fin du 5. du circuit "Les 4 Villages").

