

# Le circuit du Vieux Chêne

Situé au cœur de la moyenne vallée de l'Oise protégée pour la qualité de sa flore par l'Union Européenne, le Noyonnais est un territoire aux paysages variés constitué de prairies, de forêts, de rivières et d'étangs.

## Départ : Église de Muirancourt

**1** Du parking de l'église, passer à droite du cimetière et descendre vers le stade. Continuer tout droit après le terrain de basket et, au bout du stade, tourner à gauche. Prendre à droite la rue de Magny et, au premier calvaire, poursuivre tout droit vers Guiscard par la D 91.

**2** A la sortie du village, au deuxième calvaire, tourner à gauche et poursuivre par la rue de Hauvillé. Monter à droite par la rue des Planquettes.




**3** Après la dernière ferme, s'engager sur le chemin à droite. Virer à gauche. Au croisement en T, tourner à gauche. Traverser la D 552 (*prudence !*) et continuer tout droit jusqu'au hameau de Rézavoïne.

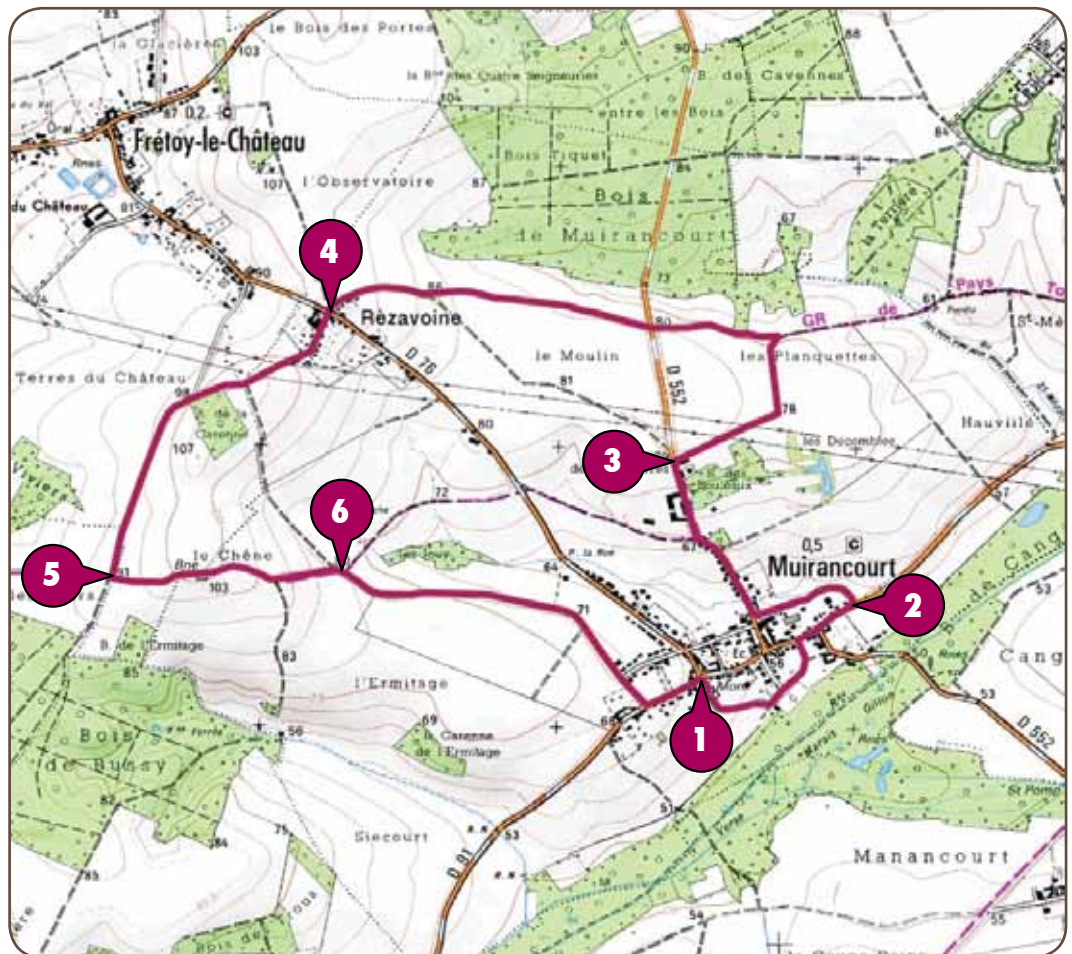
*L'observatoire de Frétoy se trouvait à droite du hameau de Rézavoïne, à 500 m ; il a été démoli dans les années 2000.*

**4** Au croisement, continuer en face dans la rue de la Garenne, puis descendre par le sentier à droite. Passer à droite du Bois de la Garenne. En bas, prendre la route à gauche.

**5** Dans le virage en angle droit, s'engager sur le chemin à gauche et passer devant l'emplacement de l'observatoire du Vieux Chêne (*point de vue remarquable ; le vieux chêne est tombé suite à une tempête mais un jeune arbre a été replanté*). Continuer toujours tout droit.

### Informations pratiques

Type de randonnée	Distance	Niveau / Durée	Balisage	Altitude Mini/Maxi	Dénivelé cumulé
	 <b>8</b>	<b>facile</b> <b>2:30</b>		 <b>52</b> <b>104</b> <b>80</b>	



**6** Laisser le GR® sur la gauche et poursuivre tout droit jusqu'à Muirancourt. Au bout de la rue de Siècourt à gauche pour rejoindre le parking de l'église.

