

Le jardin des roseaux

Ce circuit situé dans les paysages vallonnés du Pays des Sources permet la découverte des cultures traditionnelles de ce territoire : les fruits rouges (fraises, framboises, cerises, groseilles etc.). Jusque dans les années cinquante, un marché dédié à ces fruits se déroulait à la mi-juin sur la commune. Il est désormais accueilli par la ville de Noyon, le 1^{er} week-end du mois de juillet.

Départ : Cannectancourt, église

Cette balade entre collines boisées et versant ensoleillés permet la découverte des très beaux paysages de la vallée de la Divette.

1 Longer la route départementale rue des "prés Cardons" puis suivre la rue de la gare.

2 Au bout de la voie avant le pont, bifurquer 2 fois à gauche.

3 Arrivé à la voie goudronnée, tourner à gauche.

4 Suivre la rue Jean Levert jusqu'à un embranchement.






5 Puis laisser la voie de droite qui se termine en chemin et continuer le long des habitations. Après le dernier bâtiment (agricole) dévier à gauche et suivre le chemin menant au bois de Loermont.

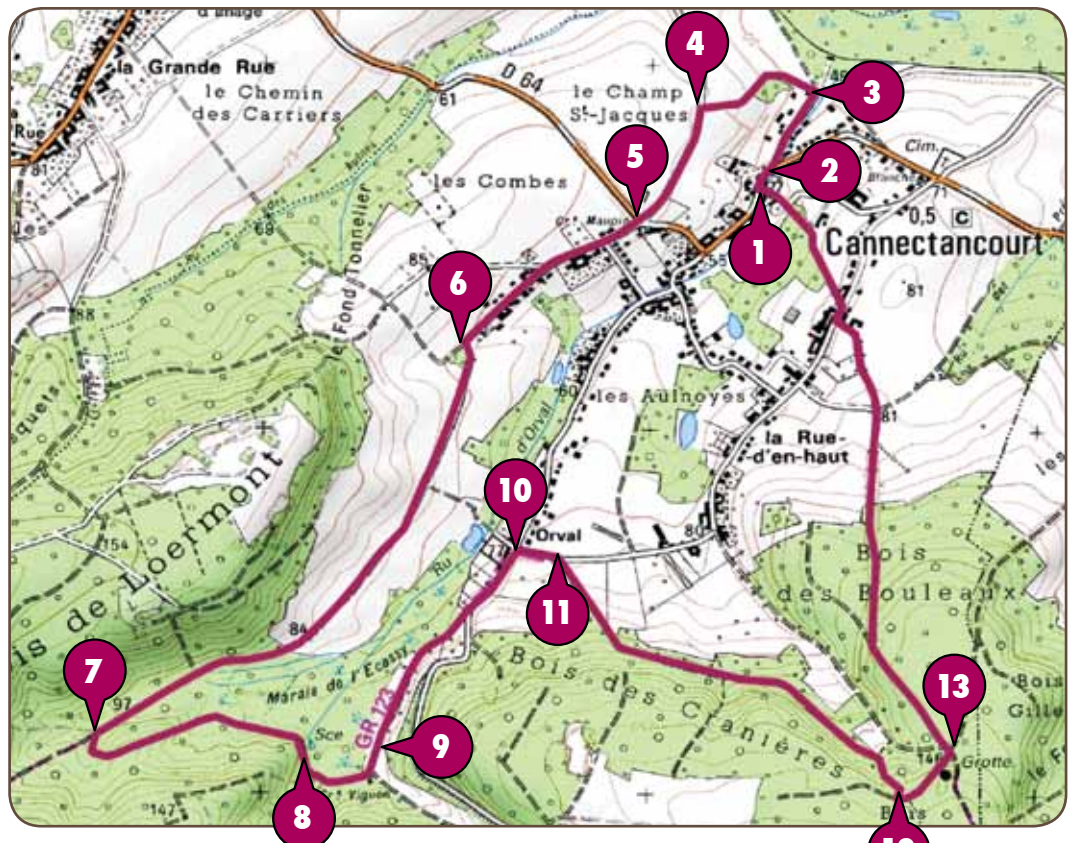
6 Continuer sur 600 m et suivre le GR 123® qui se situe sur votre gauche.

7 Continuer tout droit sur le chemin puis après avoir longé la source du marais de l'Ecassy, poursuivre jusqu'au croisement.

8 Tourner à gauche pour suivre le GR 123®.

Informations pratiques

	 7,5	facile	facile	GR 	50	159
	2:00	0:30	PR 			172
Type de randonnée	Distance	Niveau / Durée		Balitage	Altitude Mini/Maxi	Dénivelé cumulé
						



9 Arrivé au calvaire de la Croix Vignon, bifurquer à gauche jusqu'à la route. Redescendre en direction de Cannectancourt et emprunter la rue "d'en haut".

10 Tourner ensuite sur le premier chemin de droite.

11 Puis monter sur les hauteurs du bois des Cranières.

12 Au bout du chemin, virer à gauche, longer les anciennes carrières de pierres calcaires puis redescendre sur le village en utilisant le second chemin de gauche. Continuer tout droit et rejoindre la rue "d'en haut".

13 Après un léger décrochement à droite, emprunter le chemin de gauche (présence d'une chicane) jusqu'à l'église.

