

## De multiples menaces...

Les landes de Péroy-les-Gombries sont menacées par deux phénomènes conséquents. En l'absence de toute intervention humaine, la lande se boise spontanément et disparaît peu à peu. Par ailleurs, une surfréquentation entraîne des dégradations importantes (piétinement, déchets, feux...).

La gestion mise en œuvre consiste donc en un subtil équilibre entre la lutte contre le boisement, la préservation des secteurs les plus sensibles et la possibilité pour le public de découvrir ce paysage original.




Photo : A. Perron/CNSPF

La survie de la lande a nécessité la mise en place d'un cheminement. Le public est ainsi invité à découvrir les différentes facettes de ce paysage tout en préservant les secteurs les plus sensibles.

## Un partenariat en faveur des espaces naturels de l'Oise

Avec l'appui et la collaboration de la commune de Péroy-les-Gombries, le Conservatoire des sites naturels de Picardie assure le suivi scientifique, l'élaboration d'un plan de gestion (un plan de travail pour cinq ans), l'aménagement du site pour l'accueil et la sensibilisation du public.

Cette démarche est la même dans le département de l'Oise pour une quarantaine de sites au patrimoine naturel tout aussi exceptionnel.

Pour mener à bien ces missions, le Conservatoire des sites naturels de Picardie bénéficie du soutien financier du Conseil Général de l'Oise, du Conseil Régional de Picardie, de l'Etat et de l'Europe.

ESPACES NATURELS DE L'OISE



### Quelques recommandations :

Depuis 2002, la commune et le Conservatoire des sites naturels de Picardie mènent des actions de protection des milieux naturels. Chacun de nous peut aussi, par des gestes simples, contribuer à la préservation de la Pierre Glissoire.



Restez sur les sentiers pour contribuer à la protection de la lande sèche



Un arrêté municipal interdit la présence des véhicules à moteur sur le site



Ne pas grimper sur les blocs de grès pour préserver les lichens et les mousses et pour votre sécurité



Emporter ses déchets avec soi ou les déposer dans la poubelle à l'entrée du site

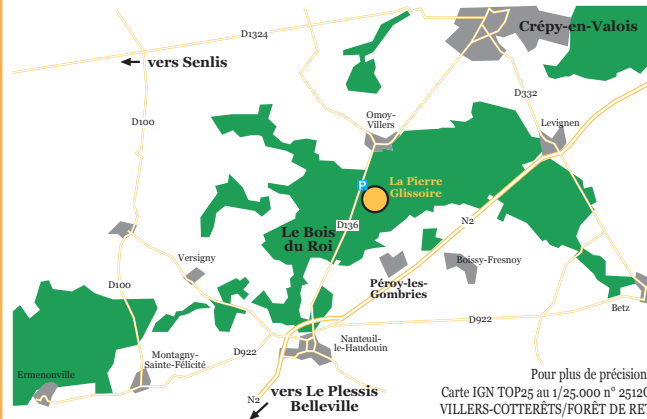


Tenir votre chien en laisse pour la protection des lézards des murailles



Ne pas cueillir les plantes pour leur maintien sur le site

### Pour se rendre à la Pierre Glissoire :



Pour plus de précisions :  
Carte IGN TOP25 au 1/25.000 n° 2512OT  
VILLERS-COTTERETS/FORÊT DE RETZ

### Contacts :

#### Mairie de Péroy-les-Gombries

18 rue de la Ville, 60440 Péroy-les-Gombries • Tél. 03 44 88 13 25  
[www.mairieperoy.com/](http://www.mairieperoy.com/) / e-mail : [mairieperoy@wanadoo.fr](mailto:mairieperoy@wanadoo.fr)

#### Conservatoire des sites naturels de Picardie

1 Place Ginkgo, Village Oasis, 80044 Amiens Cedex 1 • Tél : 03 22 89 63 96  
[www.conservatoirepicardie.org/](http://www.conservatoirepicardie.org/) / e-mail : [contact@conservatoirepicardie.org](mailto:contact@conservatoirepicardie.org)



Réalisation : Conservatoire des sites naturels de Picardie, 2008 - Couverture : le Complexe tertiaire (J.-L. Herent), les Landes (A. Perron/CNSPF)  
Illustrations de N. Le Guillouze (<http://www.monde-sequilibrance.fr>)



## LA PIERRE GLISSOIRE



PÉROY-LES-GOMBRIES



Au cœur du Valois, au sud-est du département de l'Oise, la Pierre Glissoire est un îlot de landes à Bruyères émergeant du massif du Bois du Roi et présentant des paysages variés.

## DÉCOUVREZ...

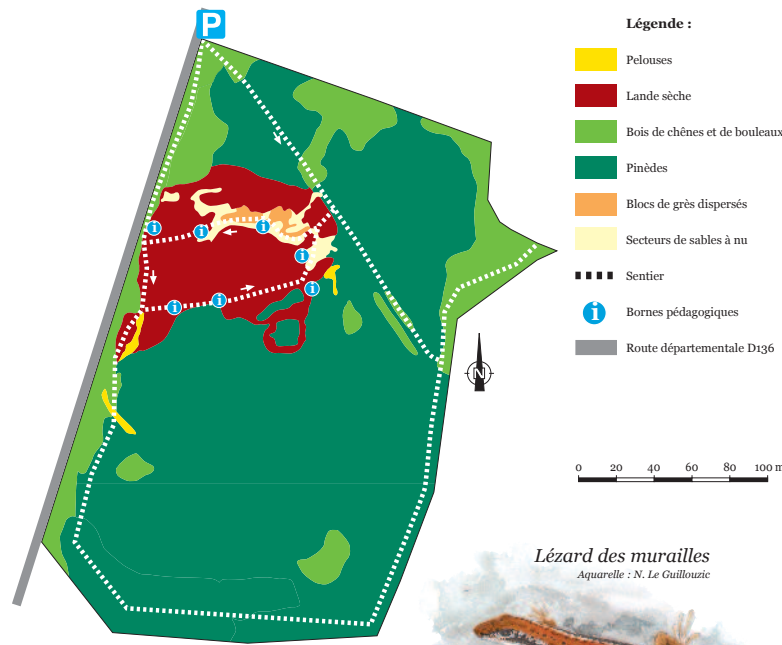
Le sentier de découverte, équipé de bornes pédagogiques, débute dans la pinède, puis monte légèrement pour arriver à une butte formée de sable et de blocs de grès. La majorité du site est boisée par des pins, mais au sommet de cette butte se trouve un ensemble végétal bas et coloré appelé "lande sèche". Le sentier redescend ensuite au travers des grès par un versant boisé de bouleaux. Le visiteur curieux prendra le sentier à gauche après la "Pierre Glissoire" pour en faire le tour et serpenter entre landes et pinèdes.



Le monde des roches présente des formes parfois surprenantes qui appellent notre imaginaire. La légende locale veut que les jeunes femmes glissaient sur le rocher de la "Pierre Glissoire" pour savoir si elles allaient enfanter...

Jadis, ces landes sur sables ponctuaient les parcours à moutons. Les animaux, en broutant les jeunes plantules, limitaient l'installation des arbres et assuraient un entretien régulier des bruyères. L'exploitation du bois pour le chauffage contribuait également au maintien de la lande. Ces activités ayant cessé, le site s'est spontanément boisé ; la lande a progressivement disparu.

La présence d'usure sur la Pierre Glissoire atteste que le site était connu dans la région et très fréquenté. De nos jours, la Pierre Glissoire demeure un espace de promenade et de détente très prisé.



Lézard des murailles  
Aquarelle : N. Le Guillouzie



## Faune et flore originales

La première plante à laquelle vous prêtez attention est la Callune Fausse-Bruyère (*Calluna vulgaris*). Installée sur sable, elle est dense et forme la lande sèche. Dans ses stades premiers de développement, elle est capable de sécréter une substance qui bloque la germination des autres espèces. La concurrence entre les différentes espèces est ici très rude ! Vieillissante, elle a tendance à s'affaïsser et à laisser s'installer les mousses puis les bouleaux. Pour certains animaux, il est important que les différents stades coexistent ; chacun y trouvant nourriture ou refuge.

Là où le sable affleure se développent des espèces résistant à la chaleur et au manque d'eau. Ces zones sont appelées pelouses sur sable mobile, car la fréquentation, le vent et le passage des animaux font régulièrement bouger le sable. C'est ici que vit, par exemple, la Laïche des sables, une plante typique des dunes littorales et rare à l'intérieur des terres.

Sur les sables mobiles vit aussi la Spargoute, une petite plante dont les fleurs roses pâle s'épanouissent d'avril à juin. Sa présence est exceptionnelle en Picardie.



Photo : J.-C. Faugand/CSNP

## Un petit air méridional

La lande est aussi appréciée par une faune originale et variée. Discret et craintif, le Lézard des murailles fréquente les secteurs de sable à nu et les tables de grès pour prendre le soleil. Dès qu'il sent un danger, il se réfugie dans la Callune dense, où il est à l'abri. Agenouillez-vous quelques instants... Vous apercevrez peut-être le petit Gomphocère tacheté, un criquet coloré, dont les stridulations rappellent les ambiances provençales. Une Mante religieuse fort occupée à chasser ne vous remarquera peut-être pas... Sur les tables de grès se développent des lichens dont la présence témoigne d'une bonne qualité de l'air.



Noctuelle de la Myrtille  
Aquarelle : N. Le Guillouzie

La survie de la faune et de la flore sur le site est fortement dépendante des connections possibles avec d'autres landes du massif Bois du Roi - Forêt d'Ermenonville. L'existence de "corridors biologiques" est ainsi fondamentale pour le brassage génétique et la viabilité des espèces.

## ... LA PIERRE GLISSOIRE



Photo : V. Garmery/CSNP

Le débardage à cheval est préféré aux engins mécaniques lors de travaux de déboisement.

Aujourd'hui rares et fragiles, les landes de Picardie méritent une grande attention et une gestion adaptée, afin de les préserver de façon durable.

Héritage de siècles de pratiques agricoles et pastorales, espace de détente souvent lié aux traditions et aux légendes locales, les landes constituent un patrimoine à préserver, à mettre en valeur et à partager.