








PLESSIS-DE-ROYE

# La Butte du Plémont

Le front se fixe à la fin du mois de septembre 1914. Les français conservent Plessis-de-Roye mais les allemands ont une position dominante en occupant la Butte de Plémont qu'ils transforment en forteresse. De très violents combats se produisent en juin 1918 ; les ruines imposantes du château Renaissance du village en attestent encore de nos jours.

Informations pratiques					
	 2,5	très facile 0:45	PR 	 79  88  9	
Type de randonnée	Distance	Niveau / Durée 	Balisage	Altitude Mini/Maxi	Dénivelé cumulé

## Départ : Plessis-de-Roye

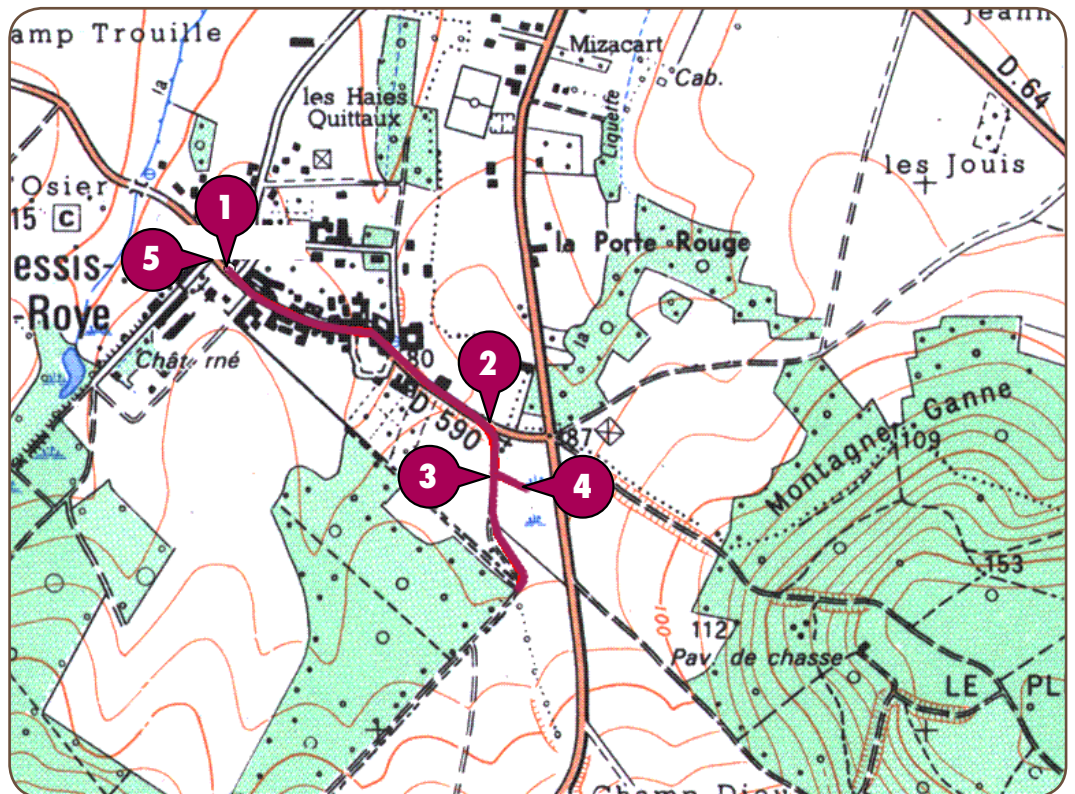
**1** Au départ du circuit, sur la place de l'église, longer la rue Sanvic sur votre droite et continuer tout droit. A l'intersection avec la rue du vivier, poursuivre toujours tout droit en longeant la rue principale (D 590) jusqu'à la sortie du village.

**2** A l'entrée du parc Saint-Jean, bifurquer à droite sur le chemin.

**3** Continuer sur 150 m en direction du hangar et prendre à gauche afin de traverser le parc en direction du plan d'eau. Monter les marches de la petite butte afin de découvrir les trois dernières stations du parcours. (Vous pouvez observer au loin, la Butte du Plémont).

**4** Redescendre du promontoire pour reprendre le parcours en sens inverse jusqu'à la place (à gauche, vue sur les ruines du château), puis rejoindre l'église.

**5** Face au Monument aux Morts (dernière station), traverser le cimetière pour découvrir le chemin de mémoire érigé dans le cloître.



© IGN ref : 2410.E

