



# Promenons-nous dans les bois... Bois du marais à Reilly



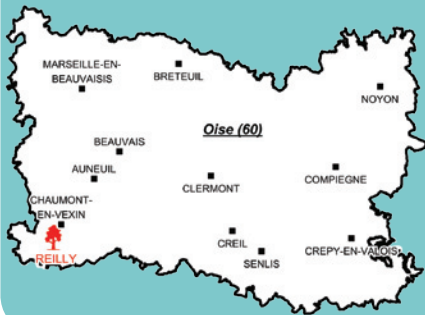
## CARTE D'IDENTITÉ DU SITE

- Département : Oise (60)
- Région naturelle : Pays de Thelle et Vexin français.
- Commune : Reilly
- Massif : Bois du marais
- Propriétaire : Monsieur Gay
- Document de gestion durable : CBPS (Code des bonnes pratiques sylvicoles)
- Superficie du site : 28 hectares



## ➔ Présentation du site

Situé au Sud-Est de Gisors et au Sud Sud-Ouest de Chaumont-en-Vexin, le marais se trouve sur la commune de Reilly, en fond de vallon à 1 kilomètre des sources du Réveillon. Cette zone fait partie d'un massif de 150 ha appelé le Bois de Poteau Croisette et englobe pour la majeure partie un ancien bas marais tourbeux qui a été drainé dans le passé pour la plantation de Peuplier. La peupleraie est mal venante et finalement les zones de drainage ne suffisent pas à assainir la zone. Le bois contient aussi dans sa partie Sud Est des habitats forestiers sur pente calcaire, la transition avec la zone de marais est graduelle. Cette situation explique la présence d'un nombre important d'espèces d'arbres et de plantes remarquables.

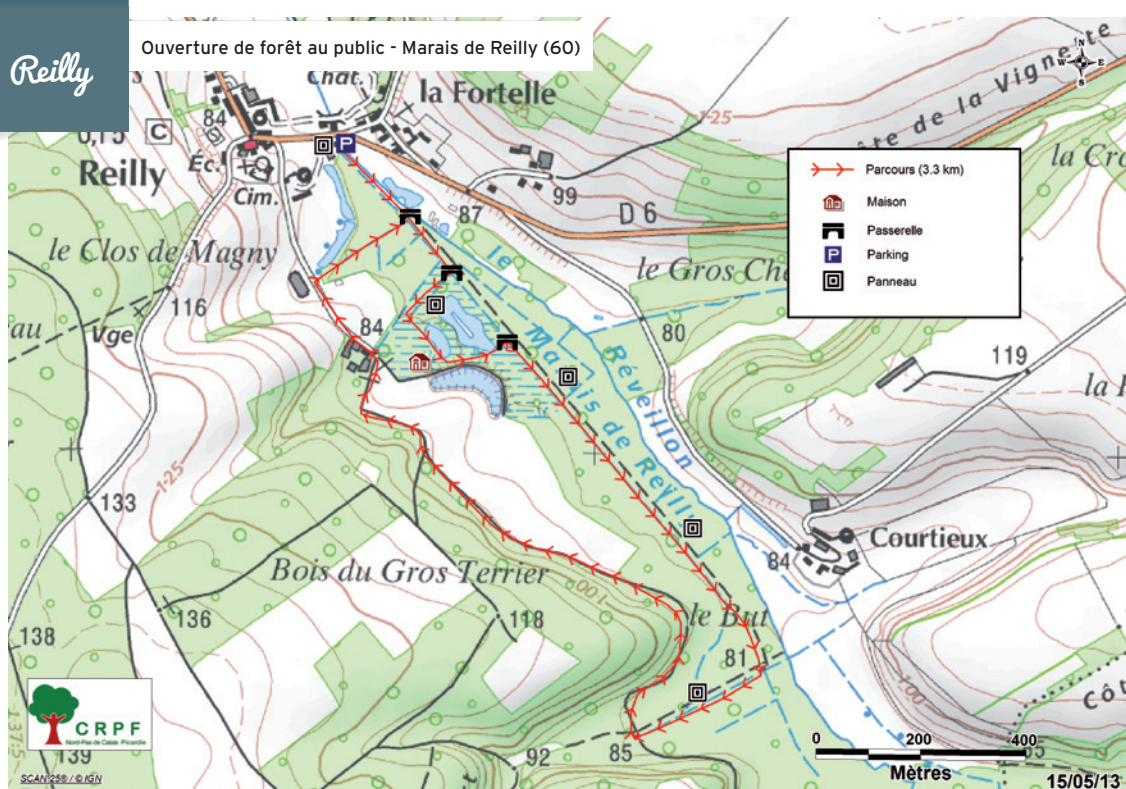


## ➔ Carte avec itinéraire

Le départ se fait au cœur du village à partir d'un petit parking en bordure d'un étang de pêche.

Reilly

Ouverture de forêt au public - Marais de Reilly (60)



## ➔ Milieux rares ou spécifiques

### Le marais

Excepté les plantations de peupliers, le marais est en majorité composé de **boisements naturels humides** (Bouleau pubescent, Saule cendré, Aulne glutineux, Frêne commun), qui recouvrent aujourd'hui en grande partie un bas marais tourbeux alcalin.

Les **bas marais**, qui sont des zones humides alimentés essentiellement par la nappe phréatique, sont des **milieux naturels remarquables** renfermant de nombreuses espèces végétales dont certaines sont devenues très rares pour le territoire.

### Les étangs

Sur les berges on trouve une **succession de plantes suivant le degré d'humidité** tel que les phragmites, les laïches et les joncs. Le Jonc à tépales obtus (*Juncus subnodulus*) a élu domicile sur les berges des étangs et forme une importante station. Cette espèce typique des tourbières alcalines est peu commune en Picardie.



Laïche de Maire  
- *Carex mairei* -




Jonc à tépales obtus  
- *Juncus subnodulus* -



Mouron délicat  
- *Anagallis tenella* -



## Promenons-nous dans les bois... Bois du marais à Reilly



Grenouille agile (*Rana damlatina*)

© Damien Top



Agrion délicat (*Ceria grion tenellum*)

© William Cheyrez

### Les étangs (suite)

On compte **plus de 10 espèces d'amphibiens** en Picardie (grenouilles, crapauds, tritons et salamandre) et un certain nombre se reproduisent sur le Marais de Reilly. **La Grenouille agile (*Rana damlatina*)** fréquente les étangs et leurs abords pour y pondre ses œufs au début du printemps. Sa coloration brunâtre la cache des prédateurs dans ce type de milieu.

Relativement commune dans les grandes zones humides de la vallée de la Somme, **l'Agrion délicat (*Ceria grion tenellum*)** est nettement plus rare dans le département de l'Oise. Le Marais de Reilly est l'un des très rares endroits où l'on peut apercevoir cette demoiselle aisément reconnaissable grâce à son abdomen rouge et à ses pattes rouge-orangées.

### Le réseau hydrologique de grande qualité

Le sous-sol du marais est constitué d'une couche d'argile sous la nappe phréatique, qui fait jaillir plusieurs sources alimentant le Réveillon.

Par le passé, de nombreux fossés de drainage ont été creusés dans le but d'assainir la zone. Le marais a tout de même conservé un caractère humide marqué, qui a permis de conserver un patrimoine naturel remarquable.

Toutefois, le boisement trop important du site, facteur d'ombrage et de colmatage des fossés, n'est pas favorable à l'expression optimale des herbiers aquatiques présents sur les cours d'eau. **Les opérations de gestion écologique (coupe des arbres présents sur les berges) permettront la remise en lumière d'une partie des fossés.**



Potamot coloré (*Potamogeton coloratus*)

© CEN Picardie



© CEN Picardie

Les herbiers flottants à Potamot coloré (*Potamogeton coloratus*) sont devenus extrêmement rares dans la Région. Cette végétation, que l'on rencontre plus généralement dans les eaux stagnantes, est très sensible à la qualité de l'eau.

# Promenons-nous dans les bois... Bois du marais à Reilly



Écrevisse à pattes blanches (*Austropotamobius pallipes*)

© Sylvain Gaudin - CRPF Champagne Ardennes



Caloptéryx vierge (*Calopteryx virgo*)

© CEN Picardie

## Le réseau hydrologique de grande qualité (suite)

L'Écrevisse à pattes blanches (*Austropotamobius pallipes*) est caractéristique des eaux de bonne qualité, que l'on ne trouve plus aujourd'hui que sur les têtes de bassins versants. Elle se rencontre dans des ruisseaux frais, à courants rapides, riches en abris (souches, racines, blocs, galets...) avec des fonds graveleux aussi bien dans des cours d'eau sur substrat calcaire que granitique. On la retrouve ici dans le Ruisseau du Réveillon et ses affluents.

Autre espèce indicatrice de la bonne qualité de l'eau, le Caloptéryx vierge (*Calopteryx virgo*), libellule inféodée aux cours d'eau rapide et ombragé, qui se distingue par ses ailes quasiment entièrement bleu cobalt chez le mâle, verdâtres à ivoire chez la femelle.



## ⇒ Gestion sylvicole et environnementale pratiquée

Le propriétaire suit les prescriptions du Code des Bonnes Pratiques Sylvicoles régional (document de cadrage de la gestion durable des forêts) pour la gestion de sa forêt. Seuls les secteurs les moins humides sont aptes à produire du bois de qualité (frêne, érables, chênes pédonculés, aulnes glutineux).

Pour les milieux les plus humides un plan de gestion a été rédigé. L'inventaire montre la présence d'espèces rares et la nécessité de restaurer les milieux ouverts pour leur donner un espace de vie suffisant.

Plusieurs chantiers de restauration des milieux auront lieu notamment la création de deux mares et le déboisement d'un secteur afin de retrouver les milieux naturels ouverts des marais qui en font la richesse en espèces rares.

## ⇒ Monuments historiques

Il n'en existe pas sur le parcours. Mais le village est riche de son château, de son lavoir, d'un moulin à eau et d'une très belle église. C'est un des plus beaux villages médiévaux de Picardie.

## ⇒ Activités sur le site

Le parcours de découverte est long de 3.3 km ce qui laisse le temps de découvrir les paysages et les animaux des marais au travers des panneaux pédagogiques installés.

Retrouvez les autres forêts aménagées pour accueillir le public sur le site internet [www.multifor.eu](http://www.multifor.eu)