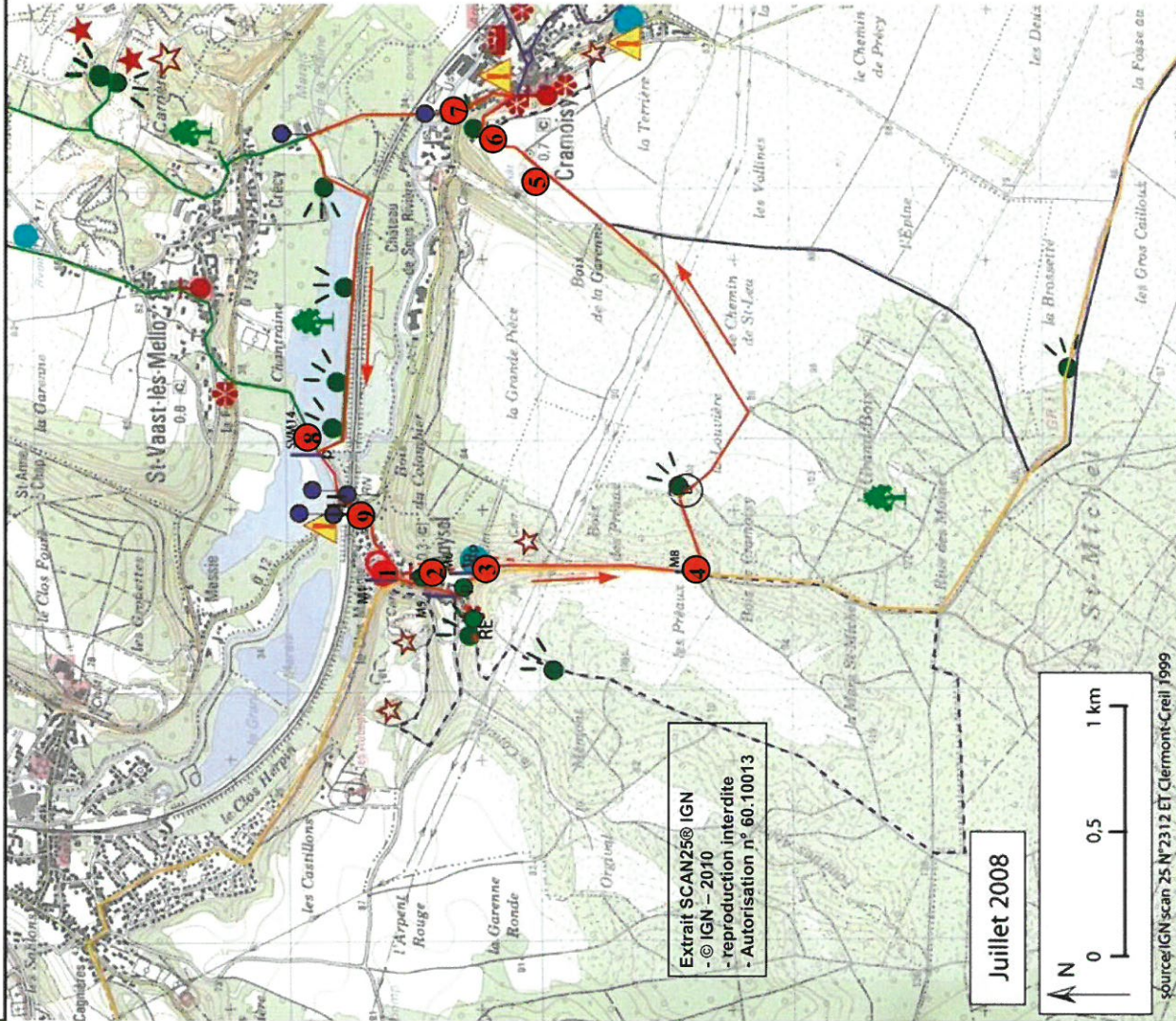


Boucle de randonnée sur Maysel, Cramoisy et Saint Vaast lès Mello (6,8 km)

Descriptif Randonnée « A l'orée du bois Saint-michel »



Extrait SCAN25© IGN
© IGN - 2010
- reproduction interdite
- Autorisation n° 60.10013

Juillet 2008

source:IGN scan 25 N°2312 ET Clermont-Creil 1999

Légende:

boucle de la randonnée avec sens du descriptif	GR11	site naturel et espace de loisirs	château	panneau descriptif de site
variante de la randonnée	point de départ	carrière en activité	église, abbaye	panneau d'accueil de la randonnée
variante en projet	traversée dangereuse	carrière à l'abandon	banc (aménagement option 1)	panneau de signalisation
randonnée inscrite au PDIPR	zone de chasse	panorama	table de pique-nique (aménagement option 1)	panneau de signalisation
	parking	patrimoine industriel	poubelle	panneau de signalisation
	relais équestre	cunettes diverses (petit patrimoine)	zone de débroussaillage	panneau de signalisation
	point d'eau			panneau de signalisation

1/ Départ de la Place de la Mairie à Maysel. Ressortir de la place et prendre à droite la rue principale. Continuer jusque devant l'église.

2/ Continuer jusqu'au calvaire. Sur le chemin qui monte à droite du calvaire vous avez à 150 m un panorama sur Maysel.

3/ Revenir au calvaire. Prendre la direction du cimetière.

4/ Tourner à gauche au second chemin et continuer jusqu'au champs. Prendre à droite et longer le bois puis les champs jusqu'au premier croisement. Prendre à gauche. Au croisement, entrer dans le petit bois.

5/ Continuer tout droit vers le château d'eau et le dépasser. Aller jusqu'aux premières maisons de Cramoisy et prendre la rue qui descend à gauche (panorama sur la vallée du Thérain).


6/ Au croisement, prendre la rue principale à gauche. Continuer jusqu'au deuxième stop puis prendre à droite.

7/ Passer la rivière Thérain et la voie ferrée et rester bien à gauche de la route. Après le dos d'âne prendre à gauche, l'accès à l'étang de Saint Vaast lès Mello.

Passer une première barrière et contourner l'étang par la gauche. Passer une deuxième barrière et prendre à gauche.

8/ Longer le Thérain.

9/ A la route, prendre à gauche puis passer le passage à niveau et enfin à droite, dans Maysel. A 300 m, vous retrouverez le départ sur votre droite à la Mairie



Utiliser les poubelles mises à votre disposition sur le parcours

Pour votre sécurité, rester bien sur le sentier balisé


Tenir vos chiens en laisse


Respecter la nature et ne pas cueillir les végétaux

Rester prudent pendant les périodes de chasse (de fin septembre à fin février, dates précises en mairie)

Etre vigilant lors des déplacements et des traversées sur route

Signaler au plus tôt à la Communauté de Communes Pierre Sud Oise toute difficulté ou dégradation rencontrée sur le parcours : 03 44 53 76 79

Maquette : Pierre Sud Oise • Impression : I.S.L. 03 44 64 13 95 Creil (60) 



Le bois Saint-Michel

La randonnée « A l'Orée du Bois Saint-Michel » chemine dans des villages entourés de bois et de sous bois au gré des carrières.

Le Bois Saint-Michel est une zone naturelle d'intérêt faunistique et floristique.

C'est un secteur du territoire particulièrement intéressant sur le plan écologique, participant au maintien des grands équilibres naturels ou constituant le milieu de vie d'espèces animales et végétales rares, caractéristiques du patrimoine naturel régional. L'inventaire des ZNIEFF identifie, localise et décrit les sites d'intérêt patrimonial pour les espèces vivantes et les habitats.

Il rationalise le recueil et la gestion de nombreuses données sur les milieux naturels, la faune et la flore.

Communauté de Communes Pierre Sud Oise

Office de Tourisme Intercommunal

7 avenue de la gare 60 340 Saint-Leu D'Esserent

Tél. : 03 44 53 76 79 / Fax : 03 44 27 66 75

contact@pierrésudoise.fr

www.pierrésudoise.fr • www.pierrésudoisetourisme.fr



Les promenades du Sud de l'Oise



Cette randonnée au départ de Maysel, vous racontera les villages de carrières, leur environnement et bien entendu mettra à l'honneur le Bois Saint-Michel, écrin de verdure reliant Maysel à Cramoisy.

La pierre participe à la richesse patrimoniale des villes et villages de la Communauté de Communes Pierre Sud Oise.

Vous pourrez admirer les centres bourgs, leurs églises, leurs petites curiosités ...

La nature enveloppe de ses bois, de ses eaux nos contrées. A Saint-Vaast-lès-Mello, vous longerez de sublimes étendues d'eau. A Cramoisy, vous serez subjugués par la vallée du Thérain...

Sur 6,8 km, des panneaux jalonnent votre promenade et vous narrent la beauté de tout un territoire.

Distance : 6,8 km

Durée : 2h00

Balassage :

Itinéraire balisé et balisé PR			
Balassage	Contourner	Département de	Marquer
des points sensibles	les points sensibles	la commune	les points sensibles
	-	3	X

Dénivelé :



Fiche 4 :

« A l'Orée du Bois Saint-Michel »

Maysel / Cramoisy / St Vaast

