




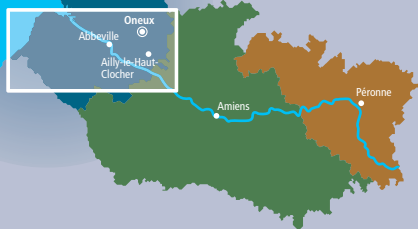
Le fond d'Oneux PR®

Une promenade par les champs, les près et les bois, qui se termine sur une ancienne voie ferrée aménagée en chemin verdoyant.

-  Durée : 3 heures
-  Distance : 9,5 km
-  Parcours moyen

Départ : Salle des fêtes de Oneux.

Oneux, 12 km à l'est d'Abbeville, 10 km au nord d'Ailly le Haut Clocher.



La Somme

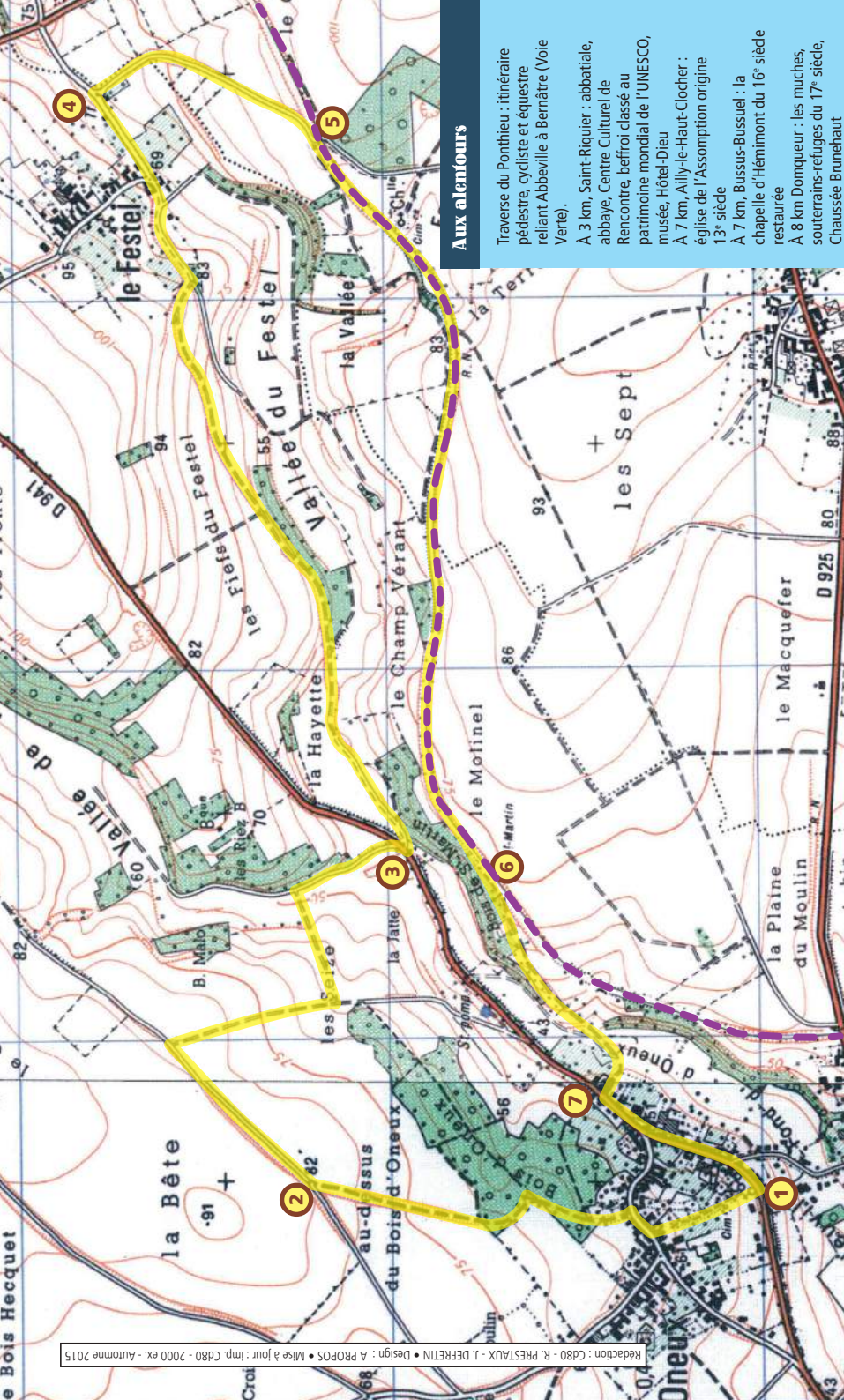
© B. Teissèdre

- ① Du parking de la salle des fêtes, traverser la D941. Passer près de la chapelle et de l'église ; traverser le cimetière et continuer jusqu'à la rue du Bois. Tourner à droite puis à gauche dans le chemin vers le bois d'Oneux et atteindre la route.
 - ▶ *Église Saint-Martin 18^e siècle en pierre et brique, à tourelles et à la flèche tronquée. Imposante chapelle funéraire du 19^e siècle. Plusieurs croix dont une en fer reposant sur un socle de pierre représentant un château-fort. Mare et puits.*
- ② Prendre à droite sur 500 mètres puis à droite le chemin jusqu'à l'extrémité du bois d'Oneux. Tourner à gauche et au bois, prendre à droite jusqu'à la D941.
- ③ À la route, effectuer un crochet droite-gauche et longer le bois vers la vallée du Festel. Par la route que l'on emprunte à gauche, gagner le Festel ; traverser le hameau.
 - ▶ *Chapelle Saint-Claude, croix de fer, mare.*
- ④ Au calvaire, prendre la petite route à droite.
- ⑤ Avant le pont, descendre à gauche par l'escalier et poursuivre à droite par la traverse du Ponthieu.
 - ▶ *La Traverse est une ligne de chemin de fer désaffectée et aménagée en chemin de randonnée entre Abbeville et Bernâtre (voir fiche 2).*
- ⑥ 50 mètres avant la croix St Martin, après le banc, emprunter une sente à droite. Passer à la croix, s'engager entre une clôture de pâture et la lisière du bois et poursuivre jusqu'à la route.
- ⑦ Prendre à gauche, laisser une rue à droite et face à l'église tourner à gauche pour retrouver le point de départ.

À découvrir

La Chapelle Saint-Claude
Construite au 16^e siècle, en pierres blanches et briques, avec un clocher ajouré, la chapelle du Festel est dédiée à Saint-Claude. Ce patronyme fut porté jadis par plusieurs personnages qui, pour leur foi chrétienne, leur vie exemplaire ou leur martyre, furent béatifiés ou canonisés. L'un des plus célèbres d'entre eux vécut au 7^e siècle à l'abbaye de Condat dans le Jura, devenue cinq siècles plus tard la ville de Saint-Claude, haut-lieu de pèlerinage puis cité florissante.

Office de Tourisme :
Saint Riquier : 03 22 28 91 72



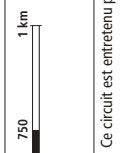
Rédaction : C480 - R. PRESTRAUX - J. DEFRETTIN • Design : A PROPOS • Mise à jour : Imp. C480 - 2000 ex - Automne 2015

Aux alentours

- Traverse du Ponthieu : itinéraire pédestre, cycliste et équestre reliant Abbaye à Bernâtre (Voie Verte).
- A 3 km, Saint-Riquier : abbataiale, abbaye, Centre Culturel de Rencontre, beffroi classé au patrimoine mondial de l'UNESCO, musée, Hôtel-Dieu
- A 7 km, Ailly-le-Haut-Clocher : église de l'Assomption origine 13^e siècle
- A 7 km, Bussus-Bussuel : la chapelle d'Hémimont du 16^e siècle restaurée
- A 8 km Domqueur : les mouches, souterrains-refuges du 17^e siècle, Chaussée Brunehaut
- A 10 km, Abbeville et son riche patrimoine
- A 15 km, la forêt domaniale de Crécy : promenades; arbres remarquables; champ de bataille de la guerre de Cent ans.



Non adapté aux randonneurs équestres et aux VTTistes



Cartes IGN 22007 0 - IGN 2207 E

Ballisage Continuité d'itinéraire

Mauvaise direction

Changement de direction

Traverse du Ponthieu

Ce circuit est entretenu par la commune d'Oñoux.