

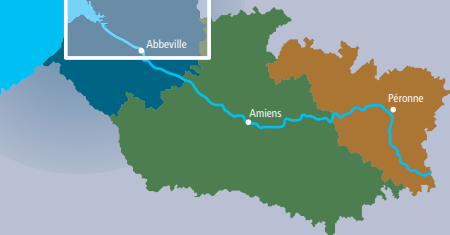
# Circuit de Valloires PR®

Une promenade champêtre autour d'une abbaye ancestrale et de ses splendides jardins fleuris dans la vallée de l'Authie.

- Durée : 2 heures 45
- Distance : 8 km
- Parcours très difficile (réservé aux sportifs)

**Départ :** Parking « les jardins de Valloires » à Argoules

**Argoules**, 35 km au nord d'Abbeville, 17 km au nord-est de Rue.



## La Somme

- ① Du parking, suivre à droite la D192 longeant le mur de l'Abbaye.
  - ▶ Au 12<sup>ème</sup> siècle, s'érige ici la septième abbaye cistercienne. Souvent ravagée par les guerres, elle retrouva vie au 18<sup>ème</sup> mais si la Révolution l'épargna, ses moines en furent chassés. Son imposante façade de style Louis XV allie la sobriété à l'élégance. Dans la cour, se dresse un joli pigeonnier.
- ② À la seconde fourche, monter le chemin à gauche.
- ③ Tourner à gauche, laisser le chemin à droite et descendre jusqu'à la rencontre avec un chemin. Le monter par la droite puis laisser le chemin à droite.
- ④ À la fourche, continuer à gauche, puis prendre le chemin qui descend à gauche.
- ⑤ Peu avant la D192, monter le chemin à droite.

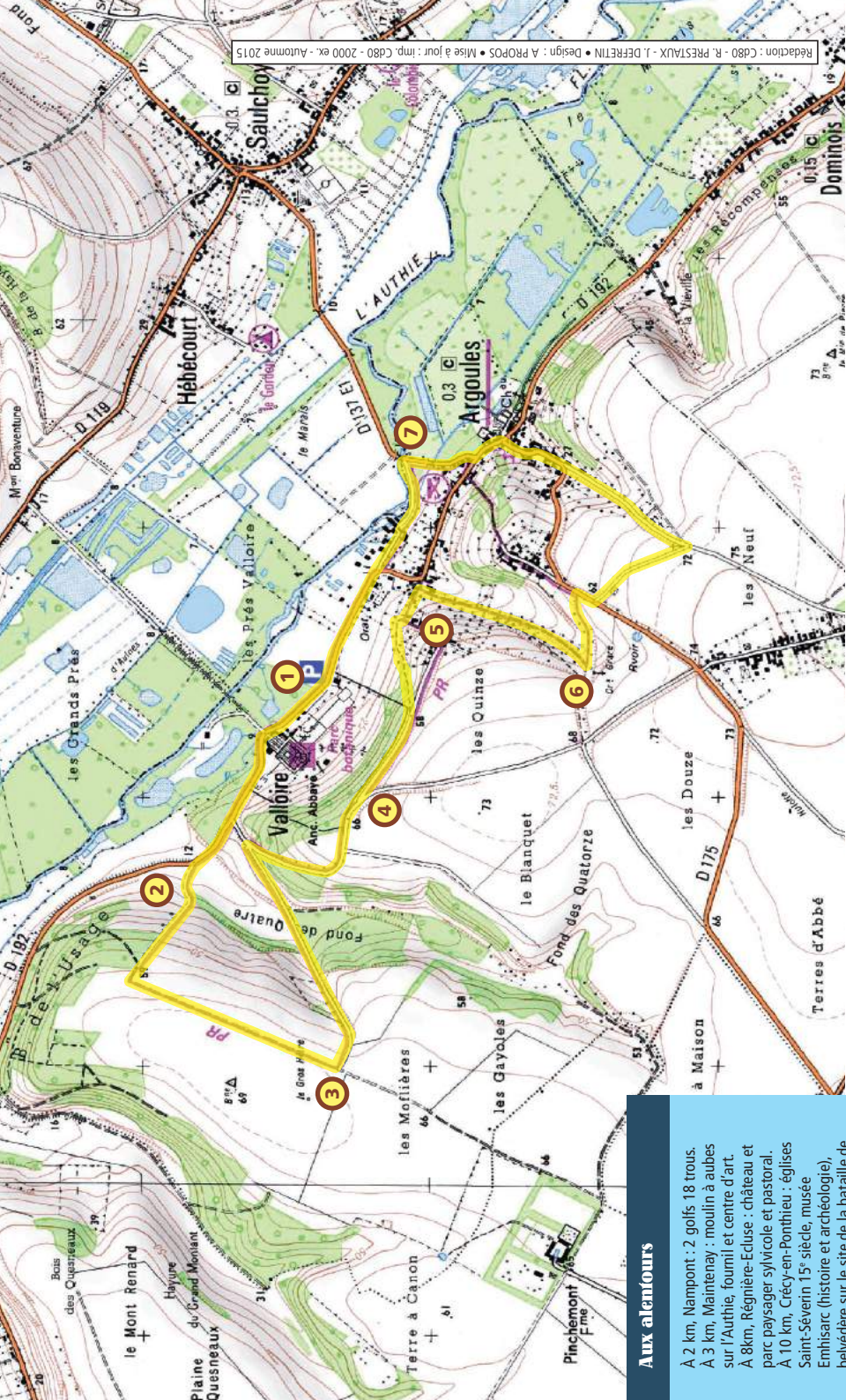
- ▶ *Prudence : sentier escarpé, très difficile en famille.*
- ⑥ Au carrefour, prendre à gauche jusqu'à la route et tourner à droite. La suivre sur 100 m puis tourner à gauche. À la fourche, descendre à gauche jusqu'au village. Au carrefour, tourner à gauche sur la D192 puis à droite direction Saulchoy.
- ⑦ Traverser le petit pont et, avant celui sur l'Authie, tourner à gauche. Au carrefour, continuer tout droit sur la D192 pour revenir à l'abbaye.
  - ▶ *Sa chapelle abrite de riches boiseries ciselées, de majestueuses grilles en fer forgé et un monumental buffet d'orgue sculpté.*

**Offices de Tourisme :**  
Crécy-en-Ponthieu : 03 22 23 93 84  
Rue : 03 22 25 69 94

### À découvrir

**C'est un jardin extraordinaire...**



Cette chanson bien connue qualifie parfaitement les jardins du parc de l'abbaye. Réplique vivante de celui du monastère, à l'architecture minérale figée, le cloître végétal présente ses sculptures de verdure. Dans un fruticetum original, près de 4000 variétés de végétaux sont collectionnées selon leurs qualités décoratives plus que par leurs critères botaniques ainsi que quelques 400 variétés de rosiers, buissons ou grimpants. Dans des carrés de terre, la reine des fleurs voisine avec d'autres plantes et légumes. Un choix astucieux adopté par les moines qui occupaient toujours le sol en le protégeant naturellement des mauvaises herbes.





Rédaction : C480 - R. PRESTAUX - J. DEFRETTIN • Design : A. PROPOS • Mise à jour : imp. C480 - 2000 ex. - Automne 2015



Réservé aux sportifs. Non adapté aux randonneurs équestres et aux VTTistes  
Ce circuit est entretenu par la Communauté de communes Authlie Mayé.

Mauvaise direction   
Changement de direction 

Balutage  Continuité d'itinéraire   
0 250 500 750 1 km  
Carte IGN 2206 0

### Aux alentours

- A 2 km, Nampont : 2 golfs 18 trous.
- A 3 km, Maintenay : moulin à aubes sur l'Authlie, fournil et centre d'art.
- A 8 km, Régnière-Ecluse : château et parc paysager sylvicole et pastoral.
- A 10 km, Crécy-en-Ponthieu : églises Saint-Séverin 15<sup>e</sup> siècle, musée Emhisaric (histoire et archéologie), belvédère sur le site de la bataille de Crécy, croix du bourg dite lanterne des morts, monuments Jean de Luxembourg, forêt domaniale de Crécy
- A 10 km, Dompiere-sur-Authlie : église Saint Pierre du 15<sup>e</sup> siècle.