




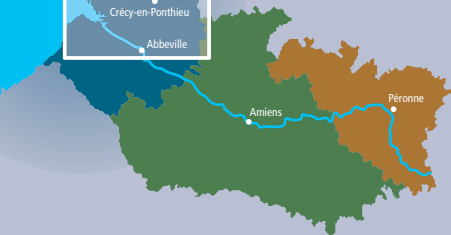
Le circuit du château de Régnière-Écluse

Un circuit dans le haut de la forêt de Crécy-en-Ponthieu, royaume des essences nobles telles que le chêne et le hêtre blanc.

-  Durée : 2 heures
-  Distance : 5,7 km
-  Parcours facile

Départ : Place Georges Charlier à Machy.

Machy, 21 km au nord d'Abbeville, 6 km à l'ouest de Crécy-en-Ponthieu.



© B. Teissédre



- ① De la place, prendre à gauche la rue de la Barre, puis rue de la forêt.
▶ *Église Saint-Flour.*
- ② À la sortie du village, monter la route à droite vers la forêt de Crécy-en-Ponthieu.
▶ *Avec plus de 4300 hectares, c'est le plus grand massif forestier de la Somme.*
- ③ À l'entrée dans la forêt, prendre le premier chemin à droite, route forestière de l'ouest, entre les parcelles 147 et 148.
▶ *Ici, le hêtre est maître des lieux.*
- ④ Prendre à droite l'Allée du garde entre les parcelles 150 et 151. Au poste forestier de Machy, bifurquer à gauche et rejoindre le chemin dit la tranchée de Régnière-Ecluse. Tourner à droite.
▶ *À gauche sur la tranchée : le hêtre du cygne.*
- ⑤ Au carrefour de 6 chemins, tourner à droite. Quitter la forêt et, à la croix dans le village, prendre à droite pour rejoindre le point de départ.
▶ *Dans ce carrefour où se dresse une grande croix en bois, la vue est superbe sur le château de Régnière-Écluse.*



© B. Teissédre

Offices de Tourisme :
Crécy-en-Ponthieu : 03 22 23 93 84
Rue : 03 22 25 69 94

À découvrir

Un château de contes de fée
D'abord forteresse médiévale, remplacée au 16^e siècle par un château Renaissance, restauré en style gothique «troubadour» au 19^e siècle et réhabilité au 20^e siècle, le pittoresque château de Régnière-Ecluse réveille l'imagination d'une certaine jeunesse. C'est en effet dans des demeures princières et féériques du genre que vécurent au 17^e siècle les célèbres héros des contes de la mère l'Oye de Charles Perrault...



Rédaction : C480 - R. PRESTAUX - J. DERRETTIN • Design : A. PROPOS • Mise à jour : imp. C480 - 2000 ex. - Automne 2015

Aux alentours

Sur place, forêt domaniale de Crécy-en-Ponthieu : circuits pédestres et allées cavalières ;

À 7 km, Crécy-en Ponthieu : belvédère sur le site de la bataille de Crécy, musée d'histoire locale, croix de Bohême.

À 10 km, Argoules : Jardins et Abbaye de Valloires.

À 10 km, Rue : église St-Wulphy, chapelle du St-Esprit, beffroi classé patrimoine mondial de l'UNESCO et musée des frères Caudron.

- Balilage** Continuité d'itinéraire Mauvaise direction Changement de direction
- X
≡≡



Carte IGN 2206 0

Itinéraire déconseillé en période de chasse de mi octobre à fin février, en fonction des zones chassées

Ce circuit est entretenu par l'Office national des forêts (ONF).

