





Circuit de Morlay PR®

Une promenade dans la campagne verdoyante, irriguée par les rus, habitée par les chevaux et les oiseaux de la baie de Somme.

-  Durée : 4 heures
-  Distance : 12,4 km
-  Parcours moyen

Départ : Parking de l'église de Favières.

Favières, 21 km au nord-ouest d'Abbeville, 5 km au sud de Rue.



La Somme

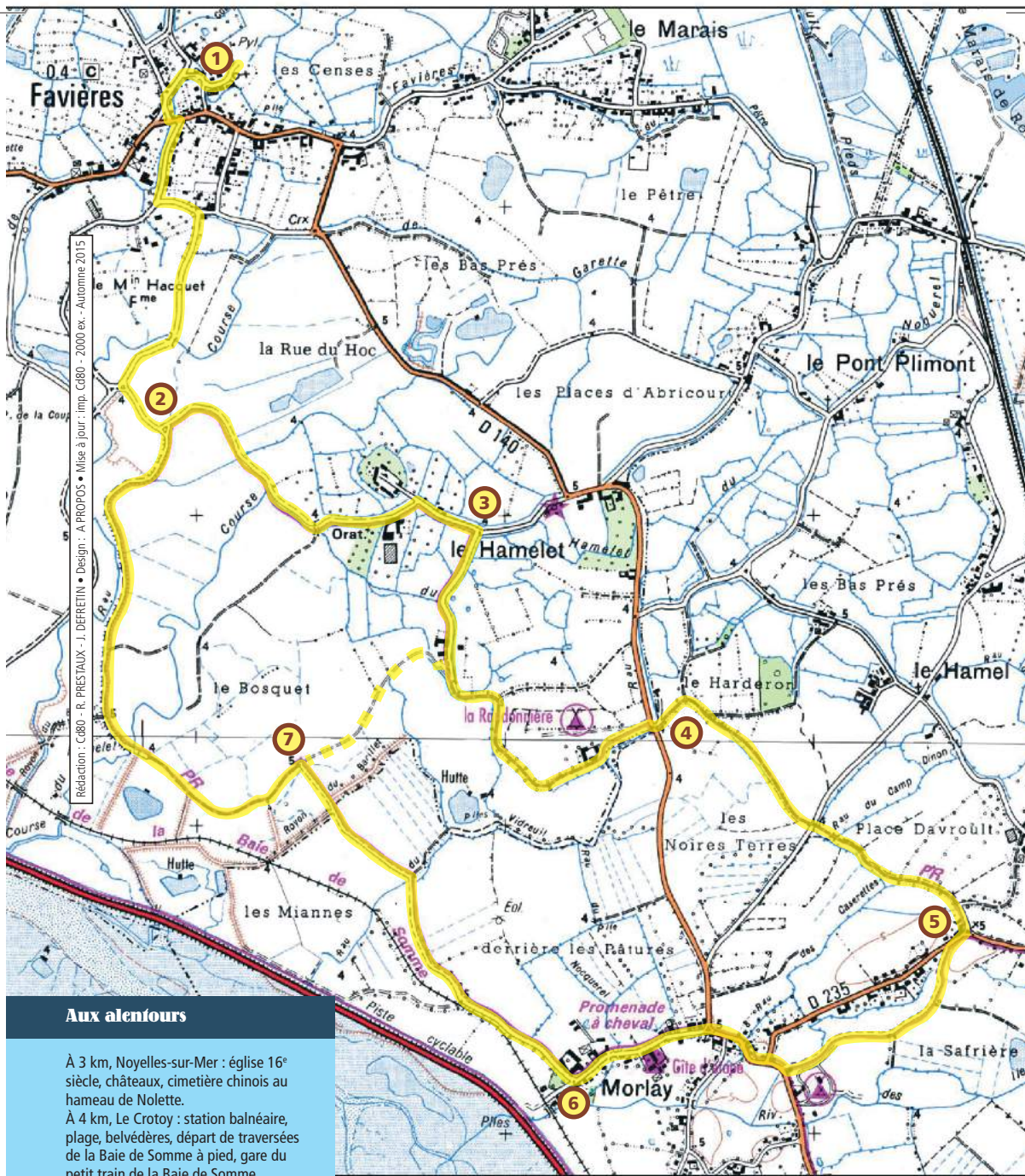
- ① Du parking de l'église, aller vers la place des frères Caudron en passant devant la mairie, prendre la rue du moulin Hacquet puis à gauche la rue du calvaire et ensuite à droite le chemin des courtils des Nesles. Prendre à gauche jusqu'au carrefour de chemins.
- ② Prendre le chemin à droite. Passer près de l'oratoire et des fermes et continuer jusqu'à la route du Hamelet.
 - ▶ *Hameau de Favières : église Saint-Corneille origine 11^e siècle (clocher ajouré, plafond en coque de bateau), chapelle.*
- ③ Bifurquer à droite rue du Bosquet. Après les maisons, laisser le chemin à droite et continuer sur le chemin herbeux serpentant jusqu'à la D140.
 - ▶ *Croix de fer.*
- ④ Traverser la route et prendre le chemin en face. Laisser celui à gauche. Tourner à droite, traverser une route et continuer jusqu'à la D235.
 - ▶ *C'est près d'ici, au lieu-dit la ferme de Romiotte, qu'au début du siècle dernier, Gaston et René Caudron mirent au point leur premier biplan. Un modeste vol qui permit ensuite à ces deux jeunes picards de vivre la grande aventure des pionniers de l'aviation (musée à Rue).*
- ⑤ À la croix, prendre la route à droite puis le sentier à gauche débouchant sur la D140. L'emprunter à droite.
- ⑥ Prendre à droite la route de la Petite-Digue longeant cette voie ferrée. Franchir le pont-vanne et continuer en ignorant les chemins adjacents.
- ⑦ Au bout du chemin, obliquer à gauche et suivre celui s'inclinant à droite vers Favières.

À découvrir

Un p'tit train s'en va dans la campagne ...

Dès la fin du 19^e siècle, les champs, les marais et les rus bordant la côte entre Noyelles-sur-mer et Le Crotoy virent passer des petits trains sur la ligne de chemin de fer à voie métrique dite économique. De modestes et charmantes locomotives, d'abord à vapeur puis diesel, tirèrent ainsi de typiques voitures et wagons jusqu'en 1960 avant d'être remises, condamnées à sombrer dans l'oubli. Heureusement, dix ans plus tard, grâce à quelques passionnés du rail, tout ce matériel retrouva vie avec une nouvelle vocation touristique. Depuis, à la belle saison, les tortillards emmènent à nouveau leurs joyeux passagers pour un voyage hors du temps le long de la Baie !

Offices de Tourisme :
Le Crotoy : 03 22 27 05 25
Rue : 03 22 25 69 94



Rédaction : C880 - R. PRESTAUX - J. DERRETIN • Design : A. PROPOS • Mise à jour : imp. C880 - 2000 ex. • Automne 2015

Aux alentours

À 3 km, Noyelles-sur-Mer : église 16^e siècle, châteaux, cimetière chinois au hameau de Nolette.

À 4 km, Le Crottoy : station balnéaire, plage, belvédères, départ de traversées de la Baie de Somme à pied, gare du petit train de la Baie de Somme.

À 10 km, Rue : église Saint-Wulphy 19^e siècle, chapelle du Saint-Esprit 15^e et 16^e siècle, chapelle de l'Hospice 16^e siècle, beffroi 15^e siècle classé au patrimoine mondial de l'UNESCO avec accès au chemin de ronde et musée des Frères Caudron pionniers de l'aviation.

À 10 km : le parc du Marquenterre

Ce circuit est entretenu par la Communauté de communes Authie Maye et commune de Ponthoile.

Balisage	Continuité d'itinéraire	Mauvaise direction	Changement de direction	Variante

0 250 500 750 1 km

