


Le Colombier PR®

Une balade au pays des fermes, par les champs et les prés, entre buissons et bosquets, sur des chemins bordés de rus.


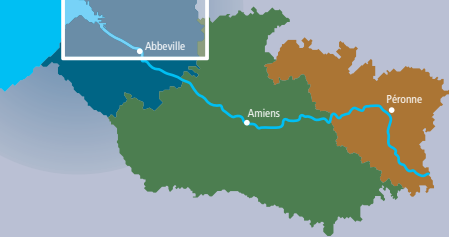
 Durée : 3 heures 20

 Distance : 10 km

 Parcours moyen

Départ : Parking à Monchaux, sur la route de Quend-Plage (en face des conteners)

Quend, 32 km au nord-ouest d'Abbeville, 7 km à l'ouest de Rue.



© B. Teissière

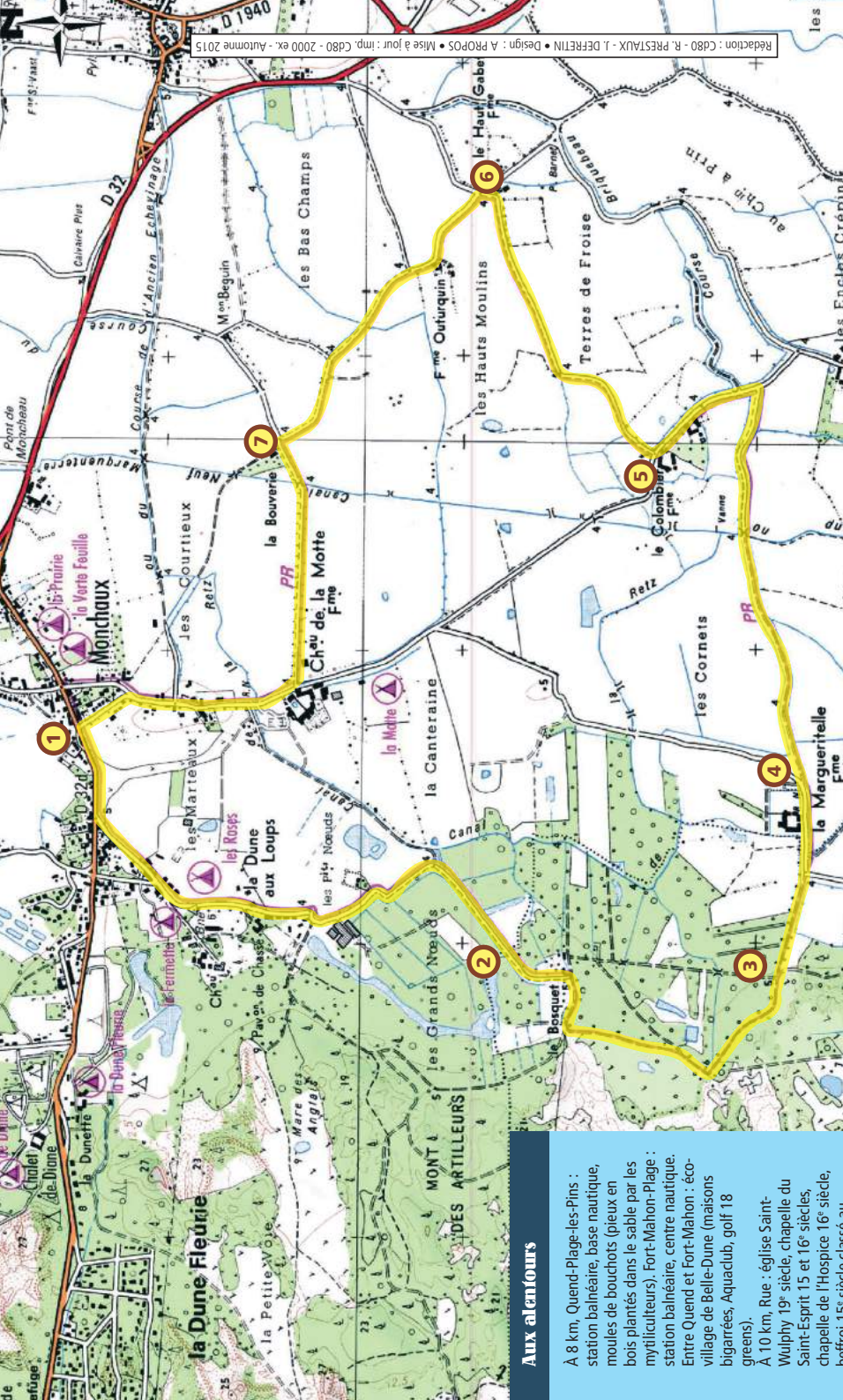
La Somme

- ① Du parking, suivre la D32d vers Quend-Plage. À la fourche, bifurquer à gauche dans la rue de la dune-aux-loups. Continuer dans la rue des Florales qui devient chemin herbeux puis sablonneux.
- ② Poursuivre au travers des buissons et bosquets.
- ③ Au débouché sur la plaine, emprunter le chemin en face longeant le bois jusqu'à la route. La suivre tout droit et passer devant la ferme de la Margueritelle.
- ④ À la fourche, prendre le chemin en face, franchir le canal de Retz et poursuivre jusqu'à la route. Tourner à gauche vers la ferme du Colombier.
- ⑤ À la croix face à la ferme, prendre le chemin à droite jusqu'à la ferme du Haut-Gabet.
- ⑥ Suivre le chemin à gauche et passer devant la ferme Outurquin. Laisser à droite deux chemins et continuer jusqu'au croisement, à la ferme de la Bouverie.
 - ▶ On aperçoit l'église *Saint-Vaast de Quend*, origine 15^e siècle restaurée 17^e siècle. Son clocher original servit en 1767 de point de triangulation pour dessiner la carte de France.
- ⑦ Tourner à gauche, franchir le canal Neuf Marquenterre et continuer jusqu'à la ferme du château de la Motte. Suivre la route par la droite sur le bas-côté, franchir le canal de Retz. À la fourche, dans Monchaux, prendre à gauche la route de Froise pour revenir au parking.
 - ▶ *Chapelle Notre-Dame du Bon Secours*.

À découvrir

Un cadeau de la Révolution

Dans les campagnes à cultures céréalières, les fermes disposent souvent d'un pigeonnier, une tour se dressant dans la cour ou une annexe coiffant l'étable ou le poulailler. Bisets et colombins s'envolent ainsi de leurs asiles pour trouver pitance dans les terres des alentours. S'il est possible toutefois de freiner leur appétit champêtre en les maintenant dans leur abri, lorsque les récoltes ne sont pas achevées, il n'en était pas de même avant la révolution. Symbole de l'autorité seigneuriale, privilège des nobles, le colombier, souvent d'ailleurs œuvre d'art, leur était alors réservé. Les paysans ne pouvaient que subir, sans se plaindre, les dégâts que les pigeons causaient aux récoltes... et encore moins s'offrir un tendre pigeonneau dans leur assiette.



Rédaction : Cd80 - R. PRESTAUX - J. DEFRETTIN • Design : A. PROPOS • Mise à jour : imp. Cd80 - 2000 ex - Automne 2015



Ce circuit est entretenu par la Communauté
 de communes Authie Maye.



Carte IGN 2106 E

Balisage	Continuité d'itinéraire	Changement de direction	Manaise direction

Aux alentours

- A 8 km, Quend-Plage-les-Pins : station balnéaire, base nautique, moules de bouchots (pleux en bois plantés dans le sable par les mytilculteurs). Fort-Mahon-Plage : station balnéaire, centre nautique. Entre Quend et Fort-Mahon : éco-village de Belle-Dune (maisons bigarrées, Aquaclub, golf 18 greens).
- A 10 km, Rue : église Saint-Wulphy 19^e siècle, chapelle du Saint-Esprit 15 et 16^e siècles, chapelle de l'Hospice 16^e siècle, beffroi 15^e siècle classé au patrimoine mondial de l'UNESCO avec accès au chemin de ronde et musée des Frères Caudron pionniers de l'aviation.
- A 10 km : le Parc du Marquenterre.