

Circuit de l'Isle

Une promenade cent pour cent nature avec une mosaïque de champs, des bois silencieux et verdoyants, des étangs calmes et poissonneux.

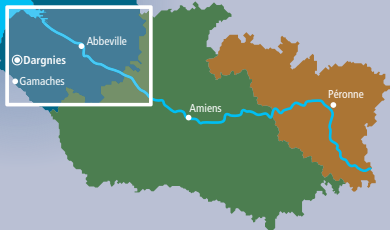
 Durée : 4 heures

 Distance : 11,5 km

 Parcours moyen

Départ : Église de Dargnies.

Dargnies, 28 km au sud ouest d'Abbeville, 9 km au nord ouest de Gamaches.



La Somme

À découvrir

Deux ressources régionales

Lors de l'essor industriel du 19^e siècle, Dargnies figurait en bonne place dans cette partie du Vimeu. Son importante fonderie de cuivre et de fonte alimentait en effet à l'époque les ateliers de serrurerie et de robinetterie très présents dans cette région. C'est sous l'influence espagnole, qu'à partir de la fin du 16^e siècle se développèrent des ateliers artisanaux de serrures, clefs et cadenas. D'abord ressource complémentaire à domicile pour les paysans et les ouvriers du tissage, cette activité donna bientôt naissance aux fabriques et usines. Très vite la robinetterie, autre production locale, compléta la serrurerie. De nos jours, près des 3/4 de la fabrication nationale de ces produits proviennent de ce coin de Picardie.

- ① De la place de l'église, prendre à gauche la rue Albert Camus (D 19).
▶ Cette église du 19^e siècle est dédiée à Saint-Wandrille, qui fonda en 649 l'Abbaye de Fontenelles en Seine Maritime. Traverser le carrefour.
- ② À l'intersection, suivre le chemin à gauche en laissant les chemins adjacents. À l'intersection, bifurquer à gauche jusqu'au chemin.
- ③ Effectuer un crochet droite-gauche pour suivre le chemin longeant les bois. À la D1015 prendre à gauche jusqu'à la chapelle Saint-Sauveur.
▶ Bénie le 5 juin 1852, elle accueillait naguère de nombreux pèlerins.
- ④ Prendre le sentier à droite puis suivre le chemin longeant les étangs par le bas. Laisser le chemin à gauche et, au bout des pièces d'eau, bifurquer à gauche vers le stade. Le longer

à droite puis prendre à gauche jusqu'à la D1015 à l'église de Bouvaincourt-sur-Bresle.

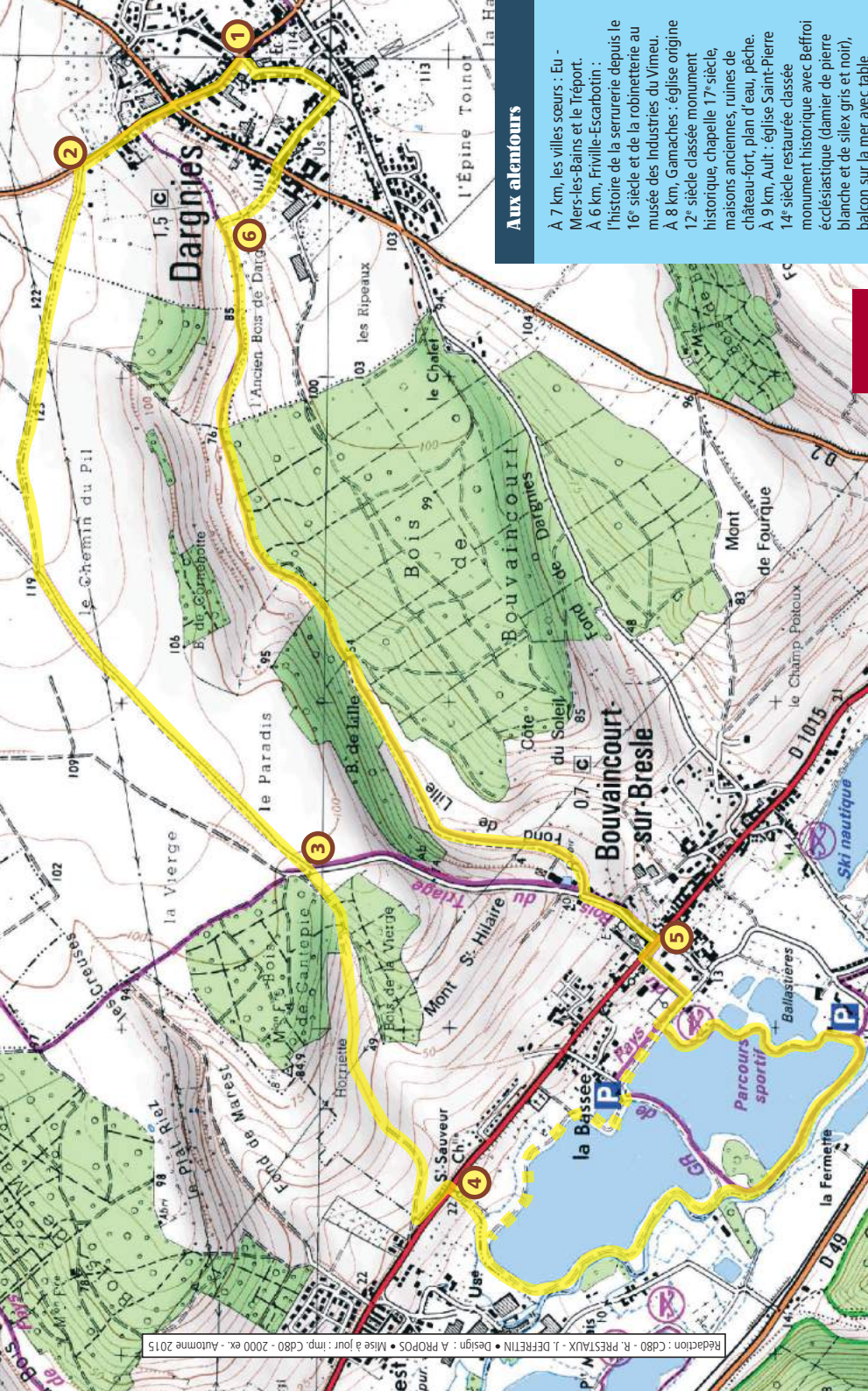
▶ D'origine 12^e siècle, cette église au clocher carré à quatre niveaux percés de meurtrières, est d'architecture romane, rare dans la Somme. Elle est vouée à Saint-Hilaire, évêque de Poitiers au 4^e siècle, qui se distingua par sa lutte contre les hérétiques.

- ⑤ Effectuer un crochet droite-gauche pour suivre le GR. À la fourche, prendre le chemin à droite longeant les bois vers Dargnies. Laisser les chemins adjacents.
- ⑥ Avant le bourg, entrer dans la sente à droite. Au débouché sur la RD2, prendre à gauche et à droite pour suivre la rue Ambroise Croizat. Au stop, tourner à gauche puis tout droit pour rejoindre le point de départ.

Offices de Tourisme :

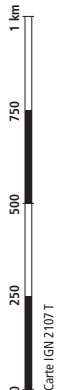
Ault : 03 22 60 57 15

Mers-les-Bains : 02 27 28 20 46



Aux alentours

- A 7 km, les villes sœurs : Eu - Mers-les-Bains et le Tréport.
- A 6 km, Friville-Escarbotin :
- l'histoire de la serrurerie depuis le 16^e siècle et de la robinetterie au musée des Industries du Vimieu.
- A 8 km, Gamaches : église origine 12^e siècle classée monument historique, chapelle 17^e siècle, maisons anciennes, ruines de château-fort, plan d'eau, pêche.
- A 9 km, Ault : église Saint-Pierre 14^e siècle restaurée classée monument historique avec Beffroi ecclésiastique (damier de pierre blanche et de silex gris et noir), balcon sur la mer avec table d'orientation, élégant phare (automatisé) haut de 25 m et à 106 m au-dessus du niveau de la mer.



Carte IGN 2107 T

| | |
|---|-------------------------|
|  | Continuité d'itinéraire |
|  | Changement de direction |
|  | Manœuvre direction |
|  | Variante |

Ce circuit est entretenu par la Communauté de communes Bresles Maritimes.