

La Vallée de Frosmes

En quittant ce bourg truffé d'étangs et de marais, on découvre un autre charme dans sa campagne verdoyante et boisée.


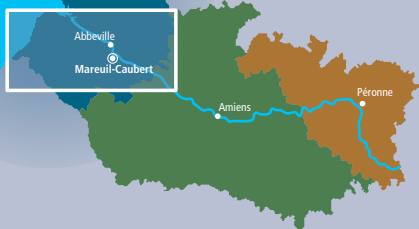
 Durée : 3 heures

 Distance : 9 km

 Parcours difficile (dénivellés)

Départ : Parking de l'église de Mareuil-Caubert.

Mareuil-Caubert, 5 km au sud d'Abbeville.



La Somme

- ① Dos à l'église et face à la mairie, partir à droite et monter dans la 1^{ère} rue à droite, la rue Mulot. En haut de la côte, au croisement partir à gauche et cheminer jusqu'au bois.
- ② Dans le bois, à la fourche prendre la branche de droite et poursuivre jusqu'à la lisière. A la sortie du bois, partir à gauche et descendre jusqu'à la route.
- ③ Passer devant le terrain de football, prendre à gauche au croisement la direction de Mareuil et emprunter juste en face le chemin qui monte fortement dans le bois.
 - ▶ À Villers-sur-Mareuil, hameau d'Huchenneville : église Saint-Martin moderne, chapelle funéraire, grotte de Lourdes, croix en fer au cimetière, croix en tuf (roche calcaire) dont une branche fut enlevée par un éclat d'obus en 1940, château 18^e siècle.
- ④ À la Cressonette, tourner à gauche et suivre la lisière du bois.
- ⑤ À la route prendre à droite et 20 mètres plus loin, monter dans le chemin de gauche.
- ⑥ Au 1^{er} croisement, partir gauche et au croisement suivant à nouveau à gauche. À la 2^{ème} croisée de chemins, partir à gauche et poursuivre jusqu'à la route.
- ⑦ Prendre à gauche par les trottoirs pour revenir au point de départ.

À découvrir

Le charme des étangs

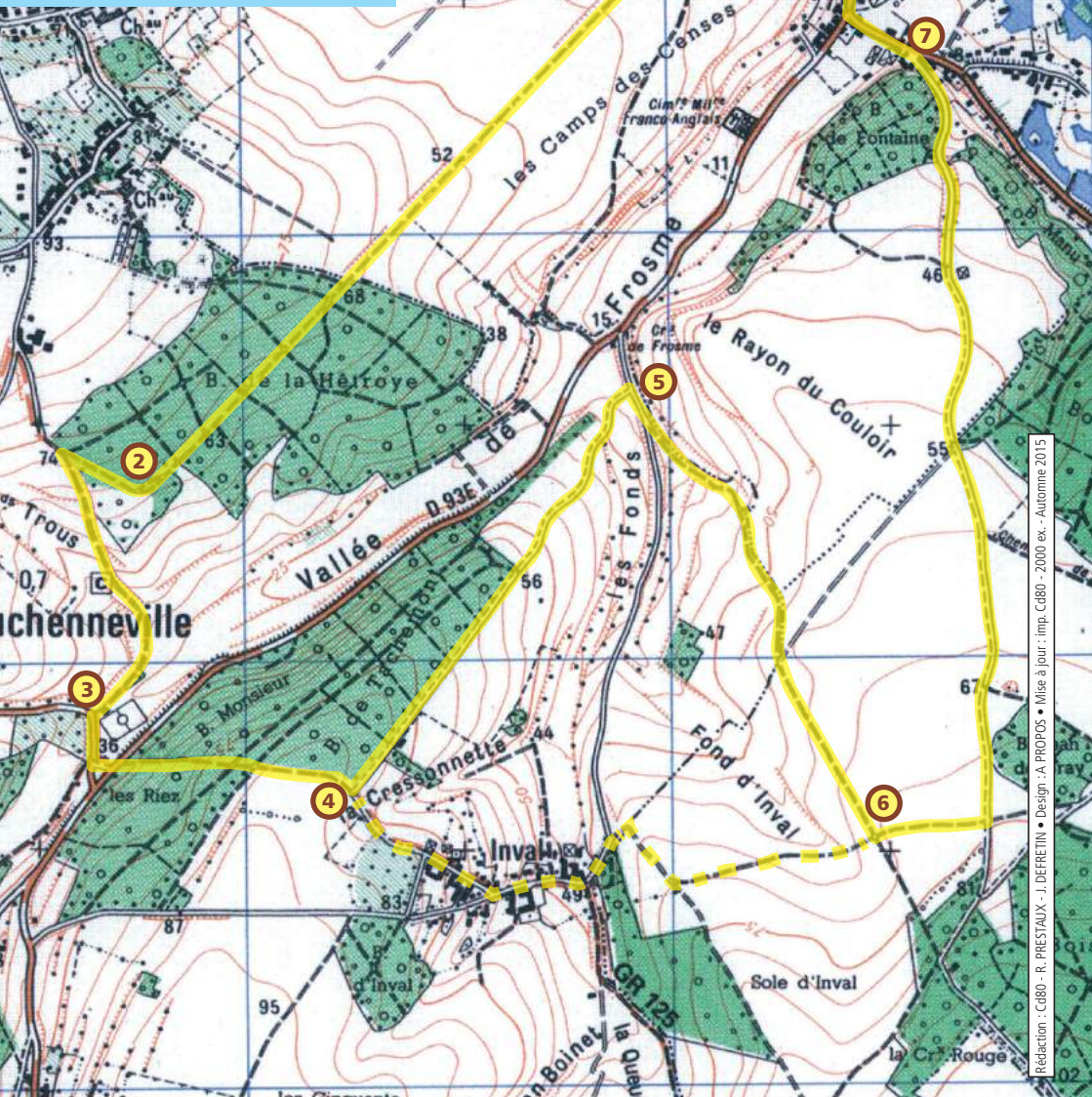
Près de ces eaux calmes et peu profondes, s'épanouissent plusieurs plantes adaptées au milieu aquatique. De leurs souches enracinées dans la vase, s'élèvent de longues tiges vertes, éclatant en de jaunes nénuphars ou de blancs nymphéas. Les colonies de roseaux commun dressent leurs hampes droites et fragiles, dont l'épi de fleurs frémit dans le vent. Emblématique de cette région humide, la Fritillaire pintade ou Tulipe des marais offre sa fleur en forme de cloche, à la couleur variant du pourpre au blanc crème.

Office de Tourisme de l'Abbeillois : 03 22 24 27 92



Aux alentours

À 8 km, Eaucourt sur Somme : moulin restauré, vestiges du château médiéval, anciens rousisoirs
 À 5 km, Abbeville et son riche patrimoine classé monument historique : collégiale Saint-Vulfran 15^e siècle; église du Saint-Sépulcre du 11^e siècle et ses vitraux modernes de Manessier ; beffroi origine 13^e siècle classé UNESCO, le Carmel et ses jardins.
 À 10 km, Grand Laviers : réserve ornithologique. Véloroute Vallée de Somme



Rédaction : CB80 - R. PRESTAUX - J. DEPRETIN • Design : A. PROPOS • Mise à jour : imp. CB80 - 2000 ex. - Automne 2015

| | | | | |
|-----------------|-------------------------|--------------------|-------------------------|----------|
| Balilage | Continuité d'itinéraire | Mauvaise direction | Changement de direction | Variante |
| | | | | |

0 250 500 750 1 km

Carte IGN 2207 0

Ce circuit est entretenu par les Communautés de communes de l'Abbevoillois et du Vimeu vert.

