





## Les Muches

Une longue balade au cœur du Ponthieu : un paysage vallonné, l'architecture picarde et les muches à Domqueur (mot picard pour dire cachettes ou souterrains-refuges).

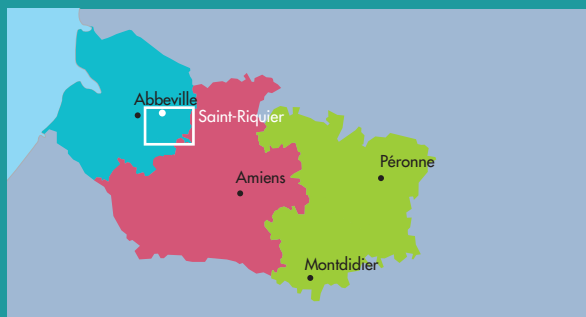
-  5h
-  60 km
-  Parcours moyen

Départ: Office de tourisme de Saint-Riquier  
Au Beffroi  
Rue de l'hôpital  
80135 Saint-Riquier



© Guillaume Crochier

la **Somme**



- 1 Prendre la D925 (route de Doullens), puis à droite sur la D12 et continuer tout droit jusqu'à Gorenflos.
- 2 À Gorenflos, tourner à droite en direction d'Ergnies sur la D46. À Ergnies, tourner à gauche rue de Brucamps et aller jusqu'à Brucamps.
- 3 À Brucamps, tourner à droite sur la D158. Quitter la D158 à Vauchelles-les-Domart pour prendre à gauche rue de Domart et rattraper la D216.
- 4 À **Domart-en-Ponthieu**, rester sur la D216 puis prendre la D118 en direction de Bernaville. Traverser Saint-Hilaire et le hameau d'Epécamps.
- 5 Prendre à gauche avant Bernaville sur la D118E jusqu'à Ribeaucourt. À **Ribeaucourt**, tourner à gauche puis tout de suite à droite sur la D66 jusqu'à Fransu.
- 6 À Fransu, prendre la D130 après l'église jusqu'à Domqueur.
- 7 À **Domqueur**, se rendre à Maison-Roland par la D108E. À Maison-Roland, tourner à droite en direction de Coulouvillers.
- 8 Au Festel, prendre à droite à la première intersection puis reprendre la D108 à gauche en direction de Hachy.
- 9 À Yvrench, prendre la D108A en direction d'Yvrencheux.
- 10 À Gapennes, tourner à gauche en direction de **Saint-Riquier** sur la 10E.
- 11 À Agenvillers, tourner à gauche rue Henri Corne puis reprendre à gauche sur la D82. À Millencourt-en-Ponthieu, prendre la rue d'en Haut jusqu'à **Saint-Riquier**.

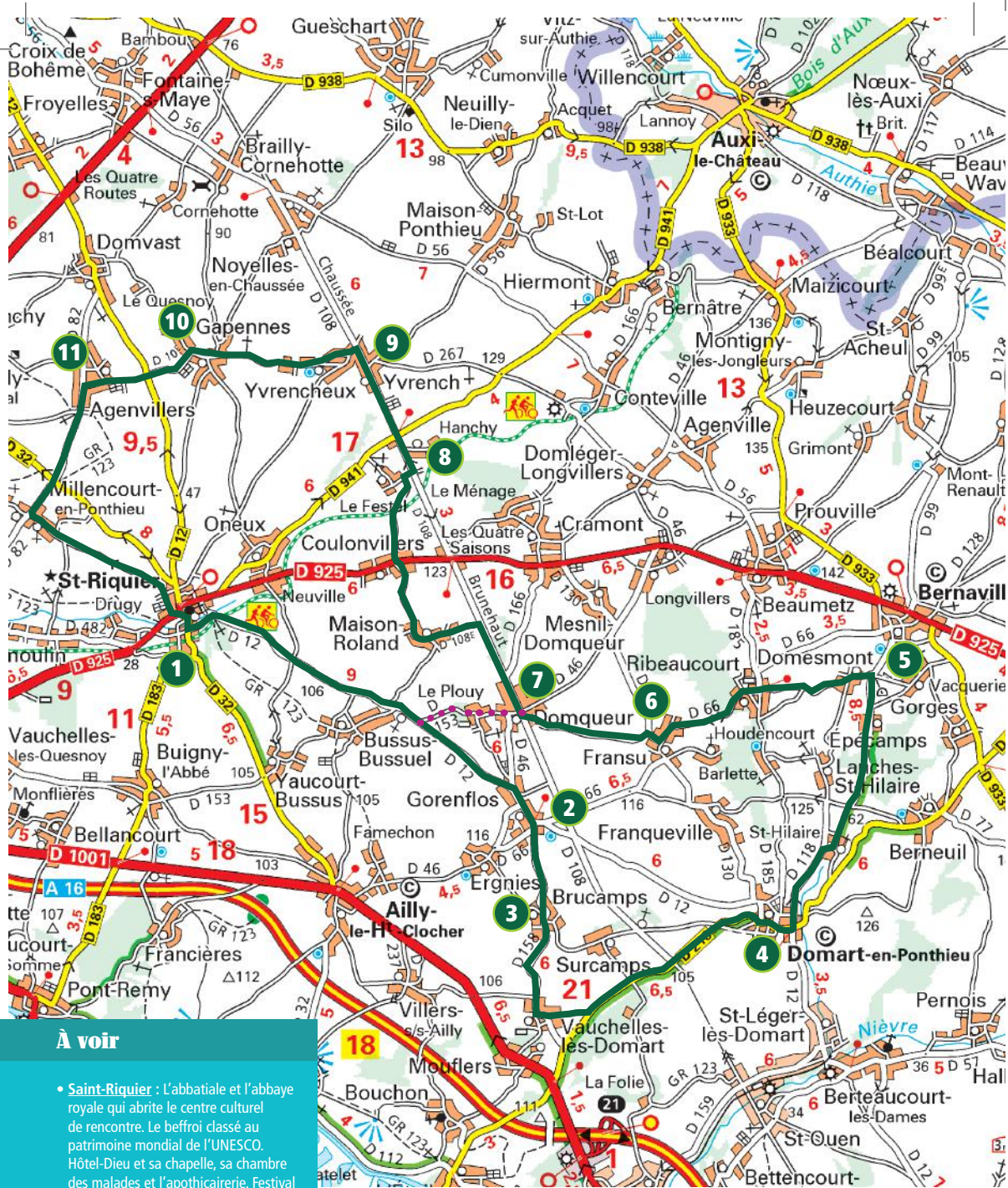
### Raccourci :

En venant du point 7 à Maison-Roland tourner à gauche puis à droite vers Bussus-Bussuel. Tourner à droite sur la D12 vers Saint-Riquier.

Office de tourisme :  
**Saint-Riquier**  
03 22 28 91 72  
[www.saint-riquier.com](http://www.saint-riquier.com)

Pour plus d'informations sur la vallée de Somme, vous pouvez utiliser ce flashcode avec votre Smartphone





## À voir

- **Saint-Riquier** : L'abbatiale et l'abbaye royale qui abrite le centre culturel de rencontre. Le beffroi classé au patrimoine mondial de l'UNESCO. Hôtel-Dieu et sa chapelle, sa chambre des malades et l'apothicairerie. Festival de Musique en juillet.
- **Domqueur** : Les muches, (anciens souterrains-refuges) du XVII<sup>e</sup> siècle.
- **Ribeaucourt** : Château XVII<sup>e</sup> et XVIII<sup>e</sup> siècle et jardin Le Pavillon de Fantaisie.
- **Domart-en-Ponthieu** : Village fleuri et Brasserie artisanale de la Somme.

Pistes cyclables



Raccourcis



0 1km 2km 4km

Carte Michelin Somme n°301 - D7 / E7

