


Les hauts de Long ^{PR®}

« Long : grind'église, bieu catieu, s'tête dins chès camps, chès pieds dins l'ieu. » Version picarde de « Grande église, beau château, la tête dans les champs, les pieds dans l'eau » !


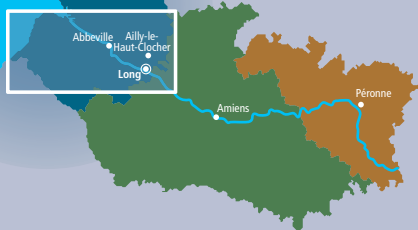
 Durée : 3 heures 20

 Distance : 10 km

 Parcours moyen

Départ : Parking, à l'entrée de la route menant à l'usine hydro-électrique de Long.

Long, 15 km au sud-est d'Abbeville, 5 km au sud d'Ailly le Haut-Clocher.



© B. Teissière

La Somme

À découvrir

Un blason populaire justifié

Les qualificatifs attribués à Long n'ont rien de surfait. « Grande église » : dressée, l'église Saint-Jean-Baptiste, dont le clocher date du 16^e siècle, offre en effet des dimensions de basilique. Sonnant encore l'Angélus, elle abrite un orgue classé du facteur Cavaillé-Coll. « Beau château » : de pur style Louis XV, c'est une folie comme on appelait au 18^e siècle ces élégantes bâtisses nichées dans la verdure. « La tête dans les champs » : figure évoquant les hauts de Long dominant le bourg. « Les pieds dans l'eau » : autre métaphore rappelant la présence constante de cet élément dans la vallée. Et si l'on ajoute l'annual et réputé feu de Saint-Jean, on comprend que les Longiniens trouvent beaucoup de charme à leur village.

- ① Du parking, prendre la route à droite, vers le centre de Long, puis continuer tout droit, en direction d'Ailly le Haut Clocher. Après le virage, tourner à gauche dans la rue de l'église. À l'école des garçons, effectuer un crochet gauche-droite pour monter la rue de la Carrière. Monter à gauche dans le premier chemin en herbe.
 - ▶ *L'hôtel de ville, coiffé d'un curieux campanile, date de 1862. Si cette appellation paraît démesurée pour un village de plus de 600 habitants, elle traduit la prospérité que connût le bourg avec la tourbe et le tissage.*
- ② À la borne, emprunter la petite route à gauche jusqu'à la dernière maison. Monter le chemin à droite et, à la fourche, continuer à gauche. Longer la vallée de Longuet puis, à la fourche, prendre à gauche. Laisser le chemin à droite et poursuivre.
- ③ *Panorama sur la vallée.*
- ③ Peu avant la route, bifurquer à gauche et descendre le chemin de la tombe vers Longuet jusqu'à la D 112. L'emprunter par la droite pour entrer dans Cocquerel.
 - ▶ *Église Saint-Martin 16^e siècle en pierre et clocher dentelé, croix en bois. Au hameau de Longuet : château 19^e siècle et chapelle-église Saint-Julien 18^e siècle au clocher ajouré.*
- ④ Prendre à gauche la rue Coquette. Franchir le pont sur la Somme puis, aussitôt, descendre à droite pour passer sous ce pont.
- ⑤ Suivre le chemin de halage. Franchir le pont métallique, longer les écluses. À la route, franchir le pont puis tourner à gauche pour revenir à l'hôtel de ville.

Offices de Tourisme :

Long : 03 22 31 82 50

Pont-Rémy : 03 22 27 20 71





Longpré-les-Corps-Saints : 03 22 31 72 15



Aux alentours

- À 3 km, Pont-Rémy, association des Ambiani, reconstitutions archéologiques de bâtiments gallois et d'un bateau fluvial de l'époque gallo-romaine. Renseignements : 03 22 27 06 91
 - À 4 km Longpré-les-Corps-Saints (reliques de la 3^e croisade) : collégiale Notre Dame de l'Assomption origine 12^e siècle restaurée, crypte romane, mise au tombeau, chapelle Notre Dame des Sept Douleurs, étangs, maison des marais, belvédère, visites pédestres et barques..
 - À 5 km, Ailly-le-Haut-Clocher : église de l'Assomption origine 13^e siècle restaurée 16^e siècle.
 - À 7 km, Bussus-Bussuel : la chapelle d'Hémimont du 16^e siècle restaurée.
 - À 12 km, Saint-Riquier : abbatale, abbaye, beffroi classé au patrimoine mondial de l'UNESCO, musée, Hôtel-Dieu.
 - À 15 km Abbeville et son riche patrimoine.
- Véloroute Vallée de Somme

Balissage

 Continuité d'itinéraire	 Mauvaise direction	 Changement de direction	 Variante
---	--	---	--

0 250 500 750 1 km

Cartes IGN 2208 E - IGN 2208 O
IGN 2207 E - IGN 2207 O

Non adapté aux randonneurs équestres



Ce circuit est entretenu par les communes de Long et de Cocquereil.