



Château - Long

© Nicolas Bryant



Marais des Cavins - Bourdon

© Nicolas Bryant



Samara - La Chaussée-Tirancourt

© C. Béhan



Bateaux électriques - Ailly-sur-Somme

© Nicolas Bryant



Château - Picquigny

© Nicolas Bryant



Téléski - Dreuil-les-Amiens

© Mathieu Decle



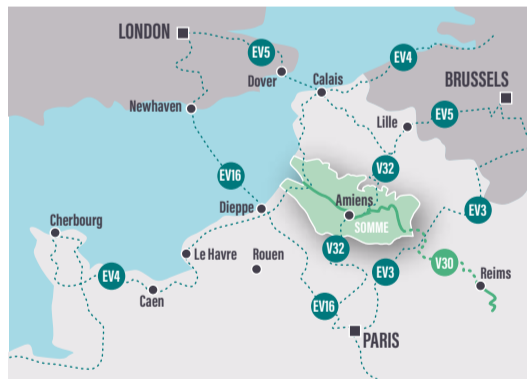
Cimetière allemand - Bourdon

© Nicolas Bryant

VALLÉE DE SOMME

Vallée idéale

Le Conseil départemental de la Somme, propriétaire du Canal de Péronne à Saint-Valery-sur-Somme, aménage le fleuve et sa vallée afin d'offrir aux habitants, comme aux visiteurs, un espace de loisirs dans un cadre naturel authentique et préservé. La **Véloroute Vallée de Somme (V30)** permet de découvrir la Somme au fil de l'eau. C'est un véritable trait d'union entre **La Vélomaritime (EV4)** qui longe le littoral et la **Scandinavique (EV3)** qui relie Paris à Maubeuge et qui se poursuit en Belgique.



Bien ensemble dans la vallée

Pour assurer une cohabitation réussie entre tous, le Département et ses partenaires ont signé une charte. Au fil du fleuve, des panneaux rappellent à chacun les bons usages afin de garantir la sécurité et la tranquillité de tous. Amis cyclistes, respectez le code de la route en toute circonstance et soyez vigilants lorsque vous croisez une route !

Locations et/ou réparations de vélos

- **Buscyclette - Gare d'Amiens, niveau inférieur**
03 22 715 111
- **CyclenSomme - Ailly-sur-Somme** 06 29 50 34 13
- **Office de tourisme Nièvre & Somme**
Ailly-sur-Somme 03 22 51 46 85
- **Maison éclusière de Long** 09 64 46 87 76
- **Maison des marais - Longpré-les-Corps-Saints**
03 22 31 86 93

+ d'infos

- **Somme Tourisme** : somme-tourisme.com
- **Office de Tourisme d'Amiens Métropole** :
03 22 71 60 50 - amiens-tourisme.com
- **Office de Tourisme Nièvre & Somme - Ailly-sur-Somme**
03 22 51 46 85 - nievresomme-tourisme.fr
- **Office de Tourisme Terres & Merveilles - Long**
longvalleedesomme.fr
- **Office de Tourisme de la Baie de Somme**
Longpré-les-Corps-Saints - 03 22 31 86 93 -
tourisme-baiedesomme.fr

La Somme à vélo
vallee-somme.com

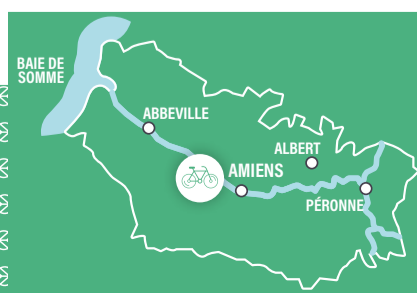


design graphique : okovolo.fr / elisemathieuf.fr - imp. : Cd80



La Vallée de Somme à vélo

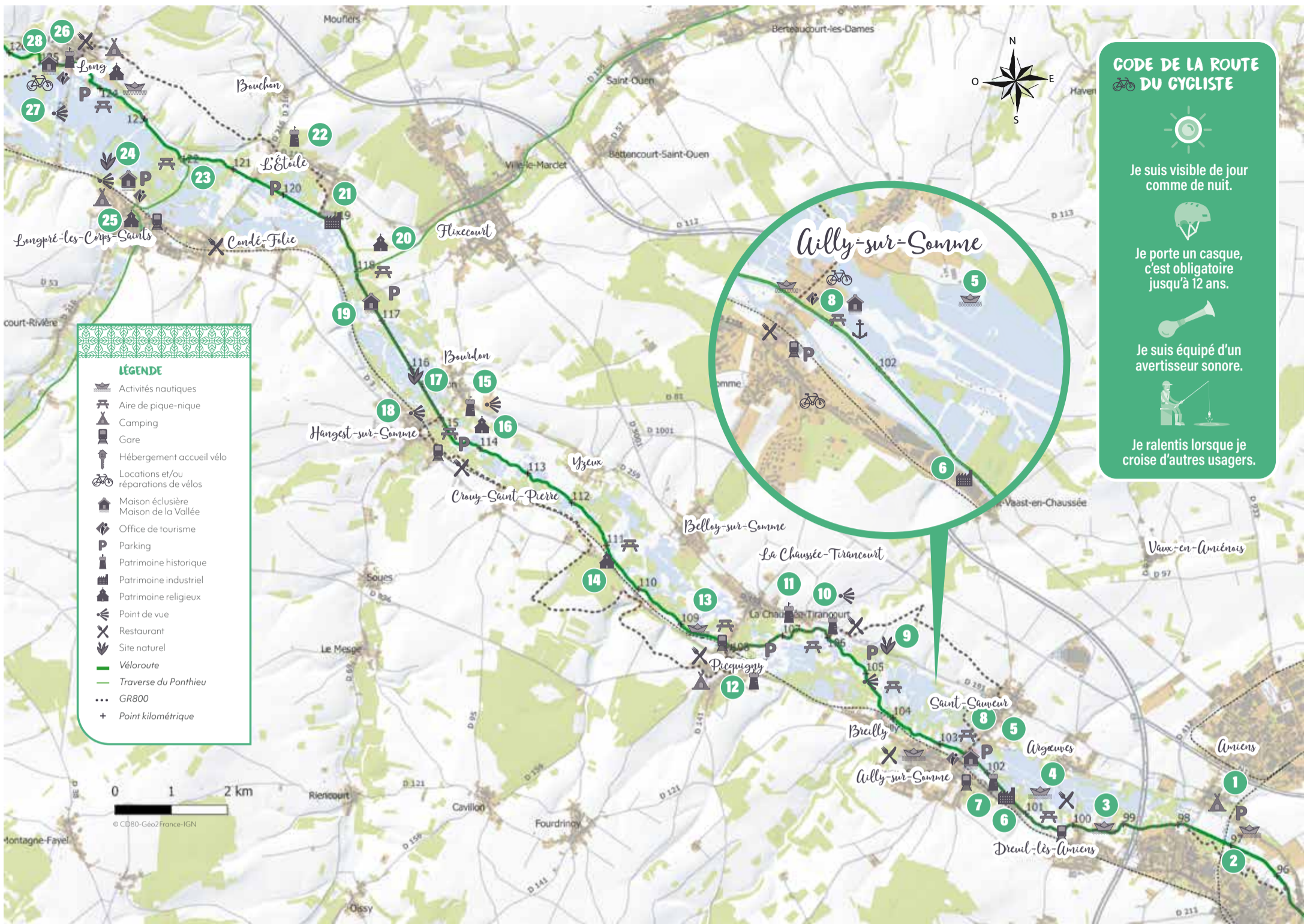
© Nicolas Bryant



Entre Amiens & Long / Longpré-les-Corps-Saints

Départ : Gare d'Amiens
Arrivée : Maison éclusière de Long
Distance : 33 km
Difficulté : Facile





CODE DE LA ROUTE DU CYCLISTE

- Je suis visible de jour comme de nuit.
- Je porte un casque, c'est obligatoire jusqu'à 12 ans.
- Je suis équipé d'un avertisseur sonore.
- Je ralentis lorsque je croise d'autres usagers.

- LÉGENDE**
- Activités nautiques
 - Aire de pique-nique
 - Camping
 - Gare
 - Hébergement accueil vélo
 - Locations et/ou réparations de vélos
 - Maison éclusière
 - Maison de la Vallée
 - Office de tourisme
 - Parking
 - Patrimoine historique
 - Patrimoine industriel
 - Patrimoine religieux
 - Point de vue
 - Restaurant
 - Site naturel
 - Véloroute
 - Traverse du Ponthieu
 - GR800
 - Point kilométrique

Entre Amiens & Long / Longpré-les-Corps-Saints

Amiens

1 PARC DU GRAND MARAIS
26 ha avec aires de jeux pour les enfants

2 CHÈS BARBOTEUX
Club de canoë-kayak

Argœuves

3 AMIENS VOILE
Club de voile

Dreuil-lès-Amiens

4 AMIENS CABLE PARK
Téléski nautique

Saint-Sauveur

5 BASE NAUTIQUE DE SAINT-SAUVEUR
Site naturel dédié aux activités nautiques : canoë-kayak, planche à voile, paddle, pédalo, tir à l'arc, VTT, mini golf...

6 ANCIENNES USINES CARMICHAËL
Ces logements ouvriers en brique sont les anciennes cités des filatures, typiques des quartiers ouvriers des grandes entreprises paternalistes du XIX^e siècle.

7 BUNKER
Datant de la 1^{ère} Guerre Mondiale

Ailly-sur-Somme

8 MAISON DE LA VALLÉE
Accueille l'office de tourisme Nièvre & Somme : informations, locations de bateaux électriques sans permis et vélos à assistance électrique, vente de produits du terroir, terrasse à disposition, visites commentées pédestre et cyclo, sorties nautiques, soirées apéro-bateaux...

La Chaussée-Tirancourt

9 100 HA DE NATURE
Autour du parc de Samara, préservée et aménagée avec de nombreuses promenades et plusieurs belvédères pour lire et comprendre le paysage : Camp César, Vallée d'Acon, marais de Tirancourt.

10 SAMARA
Parc naturel et archéologique qui présente 600 000 ans d'Histoire avec expositions, reconstitutions d'habitats et animations variées. Cuisine antique et locale au Bistrot de César.

11 CHÂTEAU DE TIRANCOURT
En pierre du fin XVIII^e siècle. Château privé visible depuis le chemin de halage.

Picquigny

12 CHÂTEAU DE PICQUIGNY
Vestiges imposants des XIV et XVII^e siècles et souterrain. Visites guidées et animées, visites aux flambeaux, animations et escape games selon calendrier. Visite libre de la collégiale en été.

13 BASE NAUTIQUE DE PICQUIGNY
canoë-kayak, rafting et stand-up paddle, en eau calme, vive et en randonnée, encadrée ou libre.

14 ABBAYE DU GARD
Fondée au X^e siècle, puis laissée à l'abandon, fut restaurée par des moines dans les années 1960. Transformée en logements locatifs, elle conserve sa chapelle en ruine.

Bourdon

15 ÉGLISE
Clocher en pierre dentelée du XVI^e siècle.

16 CIMETIÈRE MILITAIRE ALLEMAND
Seconde Guerre Mondiale. Un belvédère aménagé au fond du cimetière offre une vue panoramique sur la vallée. À voir dans le mausolée : la statue de la Mère Patrie, éplorée.

17 MARAIS DU CHÂTEAU ET DES CAVINS
Deux espaces naturels sensibles appartenant au Département, gérés par le Conservatoire d'espaces naturels. Le marais des Cavins, situé en rive gauche, est doté d'un parcours de découverte qui retrace l'histoire de Perrine, héroïne d'Hector Malot dans son roman *En famille*.

Hangest-sur-Somme

18 BELVÈRE
Sur les hauteurs d'Hangest, il offre une vue impressionnante sur ce coteau calcaire (larris) qui surplombe les étangs.

Flixecourt

19 MAISON ÉCLUSIÈRE DE LA BREILLOIRE
Toujours habitée par une ancienne éclusière.

20 PRIEURÉ DE MOREAUCOURT
Situé à la confluence de la Nièvre et de la Somme, entre les villages de l'Etoile et Flixecourt, un écrin de verdure au cœur de vestiges partiellement ensevelis et valorisés par différentes ambiances paysagères.

L'Étoile

21 USINE DES MOULINS BLEUS
Témoin de l'activité textile visible aussi dans toute la vallée de la Nièvre.

22 CAMP ROMAIN
Oppidum.

Longpré-les-Corps-Saints

23 LIAISON AVEC LA VOIE VERTE DU VIMEU À L'AIRAINES
Ancienne voie ferrée aménagée jusqu'à Rambures sur 17 km, à travers bois et marais.

24 MAISON DES MARAIS
Point de départ idéal pour découvrir l'écosystème : la faune, la flore et l'histoire du marais tourbier. Sorties nature à pied, à vélo, en canoë et des étangs de pêche... Marché bio tous les vendredis à 17h

25 COLLÉGIALE ET CRYPTÉ ROMANE

Long

26 CENTRALE HYDROÉLECTRIQUE, CHÂTEAU ET ÉGLISE
La centrale est l'une des premières à avoir été inaugurée en 1903. Le château date du XVIII^e siècle. Parc de 20 hectares et serres. Église et orgue classés.

27 BELVÈRE DE LA CHAUSSÉE DU CATELET
Au milieu des étangs.

28 LA MAISON DE LA VALLÉE
Aujourd'hui porte d'entrée du Parc Naturel Régional (PNR) Baie de Somme Picardie Maritime, la maison éclusière de Long accueille l'office de tourisme. Visites guidées, animations nature, location de vélos, kayaks et paddles.

Location Picardie Boat :
location à la 1/2 journée d'un bateau électrique sans permis pour des balades et bateau habitable pour un séjour sur le fleuve.