

Transports à proximité

B En bus

Ligne 40 : Sérifontaine > Beauvais

> 4 arrêts à Sérifontaine (Stade, Parc, sainte Marie, Mairie)

Ligne Paris > Gisors > Serqueux > Dieppe

> 3 arrêts à Sérifontaine (La vigne, J.Duclos, Stade)

Ligne R38B-RF : Flavacourt > Beauvais

> 3 arrêts à Flavacourt (école, La tremblée, Lincourt-centre), 1 arrêts à Villers sur Trie (centre)

Ligne 38RENF2 Flavacourt > Porcheux > Villers-Saint-Barthélemy > Beauvais

> 3 arrêts à Flavacourt (école, La tremblée, Lincourt-centre)

T En train

Ligne Paris > Gisors > Serqueux > Dieppe

> Arrêt à Sérifontaine.

Plus d'informations sur

www.oise-mobilite.fr



P Parkings

Villers-sur-Trie - Commune de Trie-Château

> Parking de la salle communale et du four à pain

Éragny-sur-Epte

> Parking de l'église

Sérifontaine

> Parking du Carrefour Contact et de la Pharmacie, parking à côté de l'église et face au bar Le Rallye, parking de la gare, parking en face du Carrefour

Flavacourt

> Parking de la mairie (face à l'église), parking « Point propre et Mare aux Petits bus, La tremblée »

En cas d'urgence

> Police Secours **17**

> SAMU **15**

> Sapeurs- Pompiers **18**

> Urgences **112**

Un produit proposé par l'Agence de Développement et de Réservation Touristiques de l'Oise en partenariat avec :



Hébergements

Sérifontaine

> Chambre d'hôtes de M. Lalande

📍 rue de Cocagne 60590 Sérifontaine ☎ 03 44 84 82 86

> Les Yourtes du bois Marie

📍 5 rue de Champignolles 60590 Sérifontaine

☎ 03 44 84 82 86

Aire de camping-car

Aire de camping-car du Bois Marie

Au cœur d'un parc privé naturel à proximité de tous commerces

📍 rue de Cocagne 60590 Sérifontaine

☎ 03 44 84 82 86 🌐 www.airecampingcar-boismarie.com

🚲 Loueur / Réparateur de vélos

Beauvélo

Locations pour lycéens et grand public. Possibilité d'intervention aux environs des 30 km de Beauvais.

📍 Vélostation, ancien Buffet de la gare SNCF 60000 Beauvais

☎ 03 60 29 55 35 📧 contact@beauvelo.org

Atouscycles

Possibilité de se déplacer sur le territoire du Vexin. Réparation de tous types de vélos et vente de VTT

📍 1 bis impasse du puits 95750 Le Bellay en Vexin

☎ 06 49 45 02 84 🌐 www.atouscycles.fr

Franck Mercier Réparation de vélos.

📍 6 impasse des pinsons 95750 Chars

☎ 06 19 03 68 93 📧 nf.mercier@orange.fr

La P'tite Reine

📍 3 rue Dauphine 27140 Gisors

Décathlon Trie-Château

📍 rue Nationale les Mazurieux, 60590 Trie-Château

Offices de Tourisme

Office de tourisme Intercommunal du Pays de Bray

📍 11 place de Verdun 60850 Saint-Germer-de-Fly

☎ 03 44 82 62 74 / 03 44 82 23 56

📧 contact@ot-paysdebray.fr

Office de tourisme Intercommunal du Vexin Normand

📍 4 rue du Général de Gaulle 27140 Gisors

☎ 02 32 27 60 63



Carnets de route 12

Sur les pas de Camille Pissarro

Boucle sur l'Epte de Pissarro

19 km
boucle

👉 Ce carnet de route est recommandé aux cyclotouristes habitués*



© Musée Camille Pissarro - Pontoise

Itinéraire

Villers-sur-Trie > Éragny-sur-Epte > Bazincourt-sur-Epte > Thierceville > Sérifontaine > Flavacourt > Villers-sur-Trie

Courbe de dénivelé



Coordonnées GPS

> 48.862725 ; 2.287592

Niveau*

● **difficile**
VTC et Cyclo avec randonnée
à pneus 1/2 ballon

* Cotation DGE Direction Générale des Entreprises

Temps de parcours

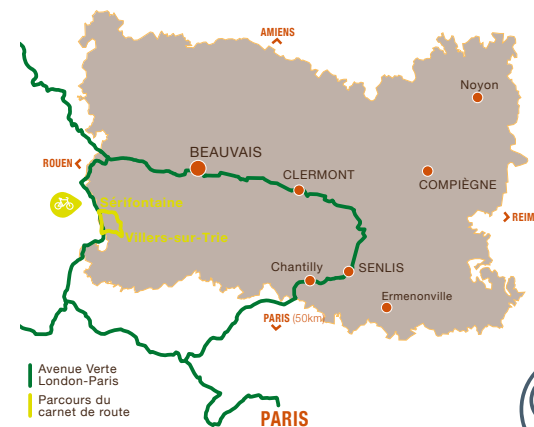
> 1h40 trajet direct

> 2h avec pause de 15 min toutes les 2 heures.

Temps de promenade

Journée complète avec les visites proposées.

📍 Référence carte IGN : 22120/22110/2112 E/21110T



Avenue Verte
London-Paris
Parcours du
carnet de route

PARIS



Tout en roulant, n'hésitez pas à découvrir et à vous amuser...

1 **Départ** Église de Villers-sur-Trie



1 **L'église Saint Denis de Villers-sur-Trie - Parcours d'interprétation « Flânerie Trie chatelaine »**

Très jolie église qui comprend une nef unique, un chœur à chevet plat et un haut et fin clocher en charpente et ardoises auquel on accède par une cage d'escalier extérieure à colombages. Ces éléments restituent bien l'atmosphère de ces petits sanctuaires de campagne qui paraissent comme figés dans un temps révolu. (Visible de l'extérieur uniquement).



2 **Vallée de l'Epte**

Cette boucle vous mènera sur les marches de l'Histoire... Sur l'ancienne frontière entre le royaume de France et la Normandie. Les somptueux paysages du Vexin Normand et de la vallée de l'Epte que vous pouvez admirer, furent également source d'inspiration pour de nombreux impressionnistes. Villages de charmes et paysages bucoliques sont au rendez-vous !



3 **Éragny-sur-Epte**

Camille Pissarro est un peintre impressionniste puis néo impressionniste français qui a vécu dans le petit village d'Éragny-sur-Epte. En 1889, il achète sa maison dans ce paisible hameau où il passe ses dernières années. Il s'éteint à Paris en 1903. Il y peint de nombreuses toiles, sur les pommiers en fleurs, le noyer, son jardin potager, depuis son atelier, spécialement construit au milieu de son jardin. La maison de Pissarro (propriété privée) se trouve à l'entrée d'Éragny-sur-Epte en direction de Gisors.

Venez découvrir les œuvres de Camille Pissarro au musée Camille Pissarro de Pontoise

Vous pourrez admirer ses plus belles œuvres dont certaines peintes à Éragny-sur-Epte.

17 rue du Château, 95300 Pontoise ☎ 01 30 32 38 33

4 **L'église d'Éragny-sur-Epte**

Datant de la fin du XII^e et du XIII^e siècle, l'église de Saint-Martin est à découvrir. Possédant une flèche en charpente et en ardoises particulièrement aigüe, une nef unique et une chapelle seigneuriale. Cela lui donne un charme unique grâce aux mélanges d'architectures dû à ses nombreuses restaurations. (Visible de l'extérieur uniquement).



► Renseignez-vous auprès des sites et des boutiques pour les jours et horaires d'ouverture.

Petits conseils

- > Éviter d'enchaîner tous les kilomètres à la suite
- > Consulter la météo avant de partir
- > N'oubliez pas de prendre de l'eau et de la nourriture
- > Partir tôt permet de profiter au mieux de la journée et d'avoir une marge de manœuvre en cas d'imprévu
- > Le code de la route s'applique au vélo. Veiller à respecter les panneaux routiers et rouler à droite car d'autres pratiquants peuvent arriver face à vous.



5 **Bazincourt-sur-Epte**

Lors de votre balade, arrêtez-vous au charmant village de Bazincourt-sur-Epte. Vous découvrirez l'église Saint-Denis (Monuments Historiques depuis 1932) et en haut du village, pour les plus courageux, vous pourrez admirer le château de la Rapée avec son style champêtre et élégant (Hôtel-restaurant *** 🍷, pas de visites).



6 **Thierceville**

Niché sur le plateau du Vexin-Normand, avec une vue imprenable sur la vallée du l'Epte, lieu-dit de Bazincourt-sur-Epte, Thierceville peut faire partie de vos étapes. Vous apercevrez sur les hauteurs le château de Thierceville (Visible de l'extérieur uniquement) et son manoir.



7 **Le château Saussart**

Ancienne Kommandantur, ce château-hôtel de 1200 m² se trouve sur les bords de la rivière Epte et en lisière de forêt. Un endroit paisible et relaxant pour se détendre le temps d'un week-end.



8 **Église Saint-Denis de Sérifontaine**

Charmante petite église datant du XII^e siècle située au cœur du centre-ville de Sérifontaine. L'église possède un chœur remarquable et un chevet au décor gothique flamboyant. Un petit arrêt s'impose pour visualiser ce vestige du Moyen-Âge. (Visible de l'extérieur uniquement)



9 **L'église Saint-Clair de Flavacourt**

Datant du 14^e siècle, l'église possède un charme particulier grâce à ses édifices remaniés entre le 14^e et le 18^e siècle. Mélange de style, de couleurs et de matières, cela donne un charme unique à cet édifice. Lors de la découverte de cette église, vous trouverez des panneaux d'information sur ses murs expliquant l'histoire de cette curieuse construction (Monuments historiques). (Visible de l'extérieur uniquement).



10 **La chapelle Sainte-Anne de Flavacourt**

Édifiée à la même époque que l'église Saint-Clair, cette église est entièrement en silex ce qui lui donne un côté original et unique. Cette petite chapelle fut profondément remaniée au cours des siècles. Jusqu'à la révolution française, elle fut un lieu de pèlerinage au mois de mai pour guérir

les enfants mal formés. Un groupe de bénévoles de Flavacourt, en 2014 a décidé de redonner vie à celle-ci. (Visible de l'extérieur uniquement).

A **Arrivée** Église de Villers-sur-Trie

Fromagerie de la Folie Flavacourt

Aurélien et Jordan sont ravis de vous faire découvrir leur savoir-faire à travers leur élevage de chèvres et de vaches, ainsi que la fabrication de leurs fromages.

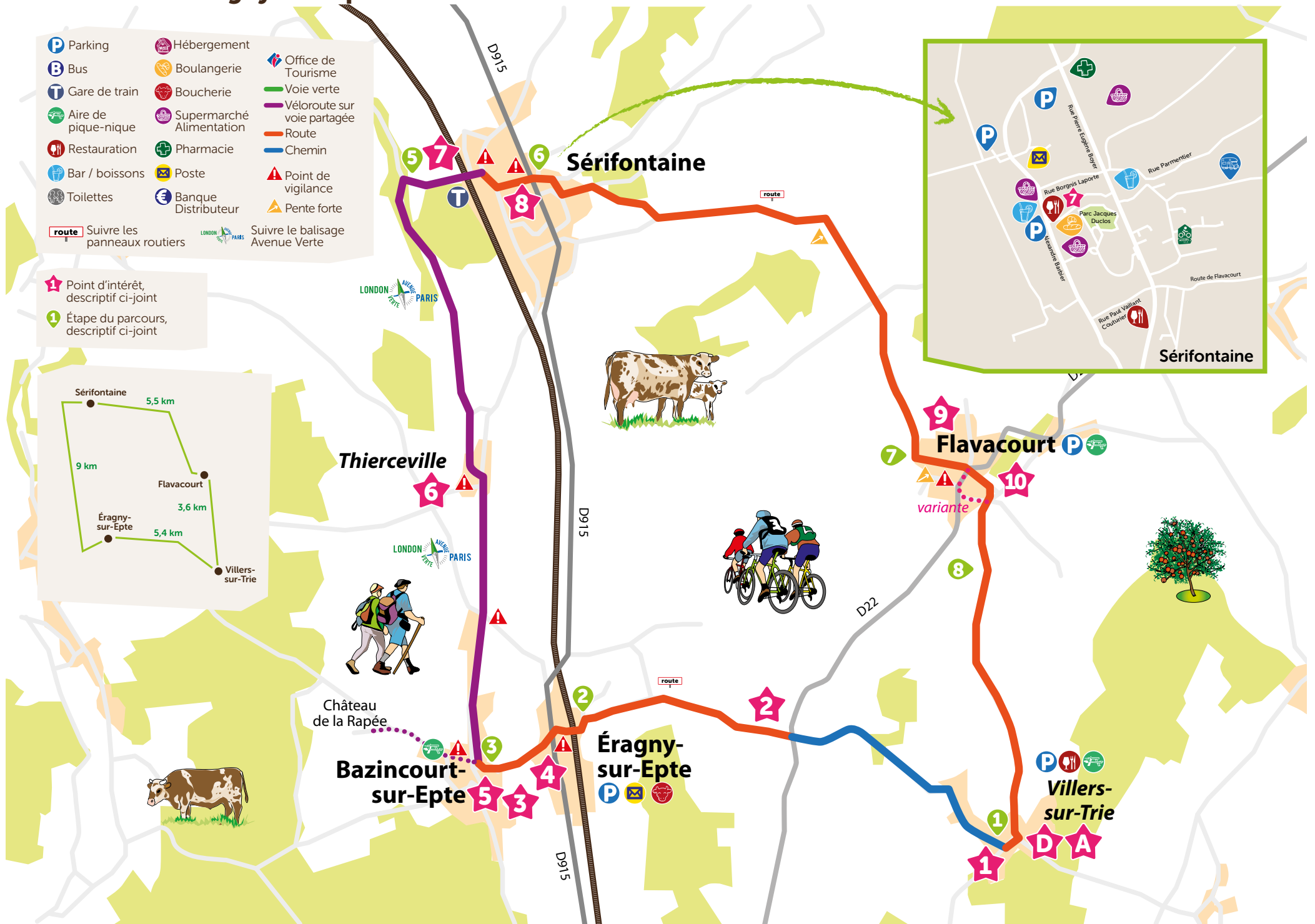
📧 lafromageriedelafolie@gmail.com

☎ 06 19 25 13 91

Villers-sur-Trie > Eragny-sur-Epte > Sérifontaine > Flavacourt > Villers-sur-Trie

- Parking
 - Bus
 - Gare de train
 - Aire de pique-nique
 - Restauration
 - Bar / boissons
 - Toilettes
 - Hébergement
 - Boulangerie
 - Boucherie
 - Supermarché Alimentation
 - Pharmacie
 - Poste
 - Banque Distributeur
 - Office de Tourisme
 - Voie verte
 - Véloroute sur voie partagée
 - Route
 - Chemin
 - Point de vigilance
 - Pente forte
- route Suivre les panneaux routiers
- Suivre le balisage Avenue Verte

- Point d'intérêt, descriptif ci-joint
- Étape du parcours, descriptif ci-joint







Descriptif du parcours

Les paysages du Vexin-Thelle, du Vexin Normand et de la vallée de l'Epte furent source d'inspiration pour de nombreux impressionnistes. Les tubes de peintures seraient nés des besoins des artistes impressionnistes, qui pour peindre, s'installaient en pleine nature Parcourez cet itinéraire pour vous imprégner des couleurs, des paysages et des monuments qui ont été source d'inspiration pour Camille Pissaro.






D Départ Église de Villers-sur-Trie



Au départ de l'église de Villers-sur-Trie (Église Saint-Denis ) prendre la direction du Hameau des Gauguettes. Arrivée à l'écart, tourner à gauche. Pédaler sur une route pendant 500 m puis continuer sur un chemin sur 1 km. Vous êtes en alternance entre champs et forêt . À l'intersection de la départementale D22 (vue dégagée), poursuivre tout droit (Prudence !). Rouler de nouveau sur la route en direction d'Eragny-sur-Epte. Appuyer un peu plus sur le pédalier pour atteindre le village oisien. En route, vous passez devant une usine agricole avant d'atteindre les hauteurs du village.



À l'entrée du village, prendre gauche puis à 200 m, traverser la voie ferrée (sur votre gauche l'ancienne gare ferroviaire d'Eragny-sur-Epte) et poursuivre toujours tout droit jusqu'à la départementale(D915). Au carrefour, tourner à gauche, rue Camille Pissarro (Prudence !), longer sur 200 m la D915. Vous longerez le commerce du village et ses anciennes maisons  . Arrivé à la boucherie-charcuterie, se faufiler dans la petite impasse de droite, rue de Gagny (voie sans issue). Continuer sur la voie cyclable. Traverser l'Epte par les deux passerelles et poursuivre sur le chemin du Lavoir (herbeux) pour atteindre le village de Bazincourt sur Epte (vous traversez l'Epte : vous êtes en Normandie ! ).




Passer devant l'aire de pique-nique du village puis à la fourche, prendre la direction de droite (Prudence ! Route très passante !). Traverser le village normand et faites-y une halte (Église Saint-Denis classée aux Monuments Historiques en 1932).


Variante : en haut du village (2 km plus loin), pour les plus courageux, admirer le château de la Rapée avec son style champêtre et élégant .

Une fois sortie de Bazincourt-sur-Epte, traverser la départementale D16 (Prudence, route très passante !) et continuer votre parcours tout droit. Vous êtes en plein cœur de la vallée de l'Epte et sur l'Avenue Verte London-Paris (vue dégagée).



Entrer dans le hameau de Thierceville . À gauche sur les hauteurs, le château de Thierceville (centre de vacances visible de l'extérieur uniquement). Suivre le balisage de l'Avenue Verte London-Paris, prendre à gauche rue du château de Saussard (légère montée et virage à droite). Sortir de l'écart.




Pédaler en direction de Sérifontaine et longer toujours les bords de l'Epte et ses sous-bois sur 2 km (vue sur l'Epte et la toiture du château de Saussard). À l'intersection avec la D102E, tourner à droite direction Sérifontaine, rue Maurice Thorez, et traverser la rivière de l'Epte : vous êtes de nouveau dans l'Oise ! Continuer toujours tout droit, franchir la voie ferrée et avancer jusqu'à l'intersection . Prendre la direction de Gisors sur 15 m puis prendre à gauche à la mairie, rue Borgnis Laporte. Monter.



Au feu, continuer face à vous dans la rue Parmentier. 150 m plus loin, prendre la petite impasse à droite pour rejoindre la rue de Cocagne. La route est grimpante sur 750 m. À l'intersection, prendre la route de Flavacourt à gauche. La route est dégagée : vous pédalez sur un plateau.



Pédaler jusqu'à Flavacourt (point de vue sur le village). Au stop, traverser la rue de Gisors et prendre la rue de Gremont qui monte sur 250m. .

Variante : En haut de la petite côte, tourner à droite puis prendre de nouveau à droite dans la petite ruelle bordée d'arbres. Vous arrivez à la chapelle Sainte-Anne de Flavacourt .



Emprunter la route de Flavacourt en face jusqu'à Villers-sur-Trie. À l'intersection prendre la Grande rue à droite sur 100 m. Au stop, partir à droite rue des Gauguettes. Retour à l'église Saint-Denis de Villers-sur-Trie



A Arrivée Église de Villers-sur-Trie



Notes