

# De Aubigny à Lamotte-Brebière

Un parcours à l'amont d'Amiens où alternent les paysages agricoles et les étangs de la Somme.

-  1h30
-  Distance : 7,5 km
-  Parcours : facile

**Départ :** Aubigny, rue du 24 Rts. Descente à bateau.



**Point 1** Le point de départ est équipé d'un parking et de table pique-nique, prenez le temps avant d'embarquer !

**Point 2** Deux barrages se succèdent sur votre droite, soyez prudent et ne les franchissez pas.

**Point 3** A l'écluse de Daours, vous pouvez débarquer et vous arrêter pour une halte.

Le saviez-vous ? *Dans cette commune, la Somme se traversait sur un pont de bois moyennant un droit de péage jusqu'en 825. Le pont a ensuite été remplacé par un bac jusqu'en 1832 ! Daours était une commune économiquement très dynamique et a compté jusqu'à 60 métiers à tisser !*

Vous longez l'usine du groupe Roquette. L'un des 5 sites français de production d'amidon destiné à la nutrition animale.

**Point 4** Descente à bateau de Blangy-Tronville, vous pouvez débarquer pour une halte.

**Point 5** Attention au barrage rive gauche : ne pas s'approcher, ne pas franchir. Arrivée rive droite en amont de l'écluse. Sur place, vous trouverez une aire aménagée pour faire un pique-nique. Le parking pour les voitures se trouve au dessus de la maison éclésièrè rive droite.

**Point 6** Vous pouvez poursuivre votre navigation en embarquant en aval de l'écluse et en suivant la fiche 2.

- **Offices de tourisme :**
  - Corbie, tél. : 03 22 96 95 76 [www.tourisme-corbie-bocage-3-vallees.com](http://www.tourisme-corbie-bocage-3-vallees.com)
  - Amiens, tél. : 03 22 71 60 50 [www.amiens-tourisme.com](http://www.amiens-tourisme.com)

- **Club de canoë-kayak le plus proche :**
  - Club nautique de Rivery, tél : 03 22 91 63 75 [www.hortillonnages-canoes.com](http://www.hortillonnages-canoes.com)

## Sécurité

- Savoir nager 25 mètres et s'immerger.
  - Port obligatoire d'un gilet de sauvetage homologué et de chaussures fermées.
  - Prudence conseillée à l'approche de certains ponts et traversée de route.
  - Suivre les instructions de la fiche et les conseils délivrés par les loueurs de canoë.
  - Je ne navigue jamais seul.
  - Avant de partir, je prévient une personne de mon parcours et des horaires prévus.
- NOUS VOUS RAPPELONS QUE VOUS NAVIGUEZ SOUS VOTRE PLEINE ET ENTIÈRE RESPONSABILITÉ.**

## Bonne conduite







Vous pénétrez dans un espace naturel remarquable. Pensez aux générations futures : sachez bénéficier de ce patrimoine tout en le respectant.

- Evitez de débarquer en dehors d'endroits spécialement destinés à cet usage.
- Evitez de déranger les animaux en criant ou en sautant dans l'eau.
- Ramenez vos déchets avec vous.
- Respectez les autres utilisateurs et éloignez-vous des lignes des pêcheurs.

**PENSEZ QUE VOTRE ATTITUDE A TOUJOURS UNE INFLUENCE SUR L'ACCUEIL QUI SERA RÉSERVÉ AUX PROCHAINS RANDONNEURS.**

# AUBIGNY - LAMOTTE BREBIERE

## Parcours de 7,5km - Facile

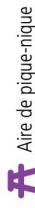
-  **1-Mise à l'eau**  
Descente à bateaux d'Aubigny, rue du24 Rts
-  **2-Danger barrages rive droite**  
Ne pas franchir / ne pas s'approcher
-  **3-Ecluse de Daours**  
Débarquement et embarquement possible rive droite
-  **4-Descente à bateaux rive gauche**
-  **5-Attention Barrage rive gauche**  
Ne pas franchir / ne pas s'approcher
-  **6-Ecluse Lamoitte-Brebière**  
Débarquement et embarquement possible rive droite et gauche; rue des écluses












Danger



Maison éclusière

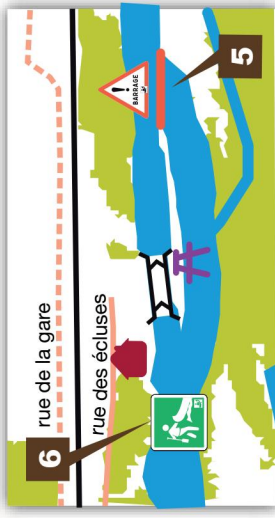


Aire de pique-nique

-  Passerelle
-  Ecluse
-  Pont routier
-  Pont SNCF
-  Route
-  Voie ferrée
-  Boisement
-  Espace urbanisé
-  Espace industrialisé



vers lamotte-Brebière



6 rue de la gare

rue des écluses



**Somme**  
Agence de développement et de réservation touristiques



**Somme**  
Comité départemental de la Somme