

CAYEUX-SUR-MER - LE CROTOY

Le cœur de la Baie de Somme est à vous. La Baie se découvre peu à peu sous vos yeux jusqu'au Hourdel. N'hésitez pas à entrer dans Saint-Valéry-sur-Somme avant de contourner la Baie pour arriver au Crotoy par la digue.

Ontdek de authenticiteit van de Baai van de Somme. De baai openbaart zich beetje bij beetje voor je ogen tot aan Le Hourdel. Aarzel niet om even halt te houden in Saint-Valéry-sur-Somme alvorens rond de baai te rijden om zo via de dijk in Le Crotoy uit te komen.

À VOIR / À FAIRE EN CHEMIN

BEZIENSWAARDIGHEDEN ONDERWEG

Saint-Valéry-sur-Somme / Saint-Valéry-sur-Somme

Pour découvrir Saint-Valéry-sur-Somme, vous devrez faire une entorse à La Vélo maritime® et vous en écarter pour découvrir la ville et son riche patrimoine en arrivant par le Cap Hornu. Vous y découvrirez ensuite la chapelle des marins perchée sur les hauteurs, tout comme les tours Guillaume et le calvaire des marins. De ces points de vue, vous apercevrez Le Crotoy de l'autre côté de la Baie. En contrebas, promenez-vous sur les quais, découvrez le port de plaisance et les maisons colorées du quartier des pêcheurs : le Courtgain. Saint-Valéry-sur-Somme est aussi le point de départ de sorties nature pédestres guidées en Baie mais aussi nautiques avec notamment la pirogue polynésienne, une embarcation stable qui permet d'aller à la rencontre du flot, des phoques et des oiseaux.



Verlaat de Vélo maritime® via Le Cap Hornu om Saint-Valéry-sur-Somme en zijn rijke erfgoed te ontdekken. Breng een bezoek aan de Kapel der Zeelieden (Chapelle des marins) en bewonder de torens van Willem de Veroveraar (Tours Guillaume) en het kruisbeeld van de zeelieden (calvaire des marins). Vanaf deze uitkijpunten kan je Le Crotoy aan de andere kant van de baai zien liggen. Wandel langs de kaaien, ontdek de jachthaven en de kleurrijke huizen van de visserswijk: de courtgain. Saint-Valéry-sur-Somme is ook de uitvalsbasis voor begeleide natuurwandelingen in de baai en voor boottochten, bijvoorbeeld met de Polynésische kano, een stabiele boot om in de baai zeehonden en vogels te spotten.

Le Crotoy / Le Crotoy



© Nicolas Brigant

Après avoir fait le tour de la Baie, Le Crotoy se révèle au bout de la grande digue. Exposée plein sud, cette station connu son heure de gloire grâce à Guerlain qui attirait sur les bords de la Baie de Somme, le tout Paris mondain. Faites le plein, de produits locaux dans la rue commerçante et ne manquez pas le passage devant les tourelles pour la vue sur Saint-Valéry-sur-Somme.

Nadat je de baai bent rondgefietst, doemt Le Crotoy aan het eind van de grote dijk op. Deze badplaats, gelegen op het zuiden, beleefde zijn glorietijd dankzij Guerlain, die heel mondain Parijs naar de oevers van de Baai van de Somme lokte. Laet je verteliden door de vele heerlijke streekproducten in de winkelstraat en geniet van het panoramische uitzicht op Saint-Valéry-sur-Somme vanaf het hotel Les Tourelles.

Le Chemin de fer de la Baie de Somme / De spoorlijn van de Baai van de Somme

Profitez du charme du Chemin de fer de la Baie de Somme. Les vélos y sont transportés gratuitement. Une occasion unique de changer de monture pour s'éviter quelques kilomètres derrière la digue et profiter des paysages de la Baie. Les locomotives à vapeur et les authentiques voitures de la Belle époque restaurées vous transporteront sur le "réseau des bains de mer" entre Cayeux-sur-Mer, Saint-Valéry-sur-Somme, Noyelles-sur-Mer et Le Crotoy. Et si vous avez prévu une escalade en Baie, laissez-vous tenter par un dîner à bord.



© Somme tourisme

Geniet van de charme van de spoorlijn van de Baai van de Somme. Fietsen worden gratis op de trein worden meegenomen. Het is een unieke gelegenheid om van vervoermiddel te wisselen, enkele kilometers fietsen achter de dijk te vermijden en van de landschappen van de baai te genieten. De stoomlocomotieven en authentiek gerestaureerde wagons uit de belle époque nemen je mee op het 'badplaatsnetwerk' (réseau des bains de mer) tussen Cayeux-sur-Mer, Saint-Valéry-sur-Somme, Noyelles-sur-Mer en Le Crotoy. Als je een tussenstop in de baai heeft gepland, laat je dan verleiden tot een diner aan boord.

© Eñhera - 2022

CAYEUX-SUR-MER - LE CROTOY

29 km
1h30 à 2h30
36 m
28 m



© Emmanuel Berthier

France-Métropole
France-Métropole
France-Métropole

France-Métropole
France-Métropole
France-Métropole

France-Métropole
France-Métropole
France-Métropole

France-Métropole
France-Métropole
France-Métropole

France-Métropole
France-Métropole
France-Métropole

L'ITINÉRAIRE | DE REISROUTE

Accès / Bereikbaarheid

Un parcours sans difficulté de dénivelé mais le vent est parfois bien présent. Attention aux passages ensablés sur la route blanche (piéd à terre non recommandé). Prenez garde aussi aux passages sur les voies du chemin de fer de la Baie de Somme, c'est un piège pour les roues de vélos à pied à terre non recommandé. Dit is een route zonder grote hoogteverschillen, maar het kan soms hard waaien. Pas op voor de zanderige passages op de Route Blanche (het is aangeraaden af te stappen). Pas ook op bij het oversteken van de spoorlijn van de Baai van de Somme, ook hier is het raadzaam af te stappen en met de fiets in de hand het spoor over te steken.

Difficultés / Moeilijkheidsgraad

Train / Trein : Gare de Noyelles sur Mer • Gare de Rue

Bus / Bus : Le Crotoy • Noyelles sur Mer • Saint Valéry sur

Train touristique / Toeristische treintje : Le Chemin de fer de la Baie

Offices et Bureaux d'Information Touristique / Toeristische dienst

Terres et Merveilles

Baie de Somme

Le Crotoy

St-Valéry-sur-Somme

Cayeux-sur-Mer

Noyelles-sur-Mer

Le Hourdel

Le Crotoy

Le Hourdel

Le Hourdel

Le Hourdel

Le Hourdel

Le Hourdel

Le Hourdel

Le Hourdel

Le Hourdel

Le Hourdel

Le Hourdel

Le Hourdel

Le Hourdel

Le Hourdel

Le Hourdel

Le Hourdel

Le Hourdel

Le Hourdel

Le Hourdel

Le Hourdel

Le Hourdel

Le Hourdel










Le Hourdel

Le Hourdel

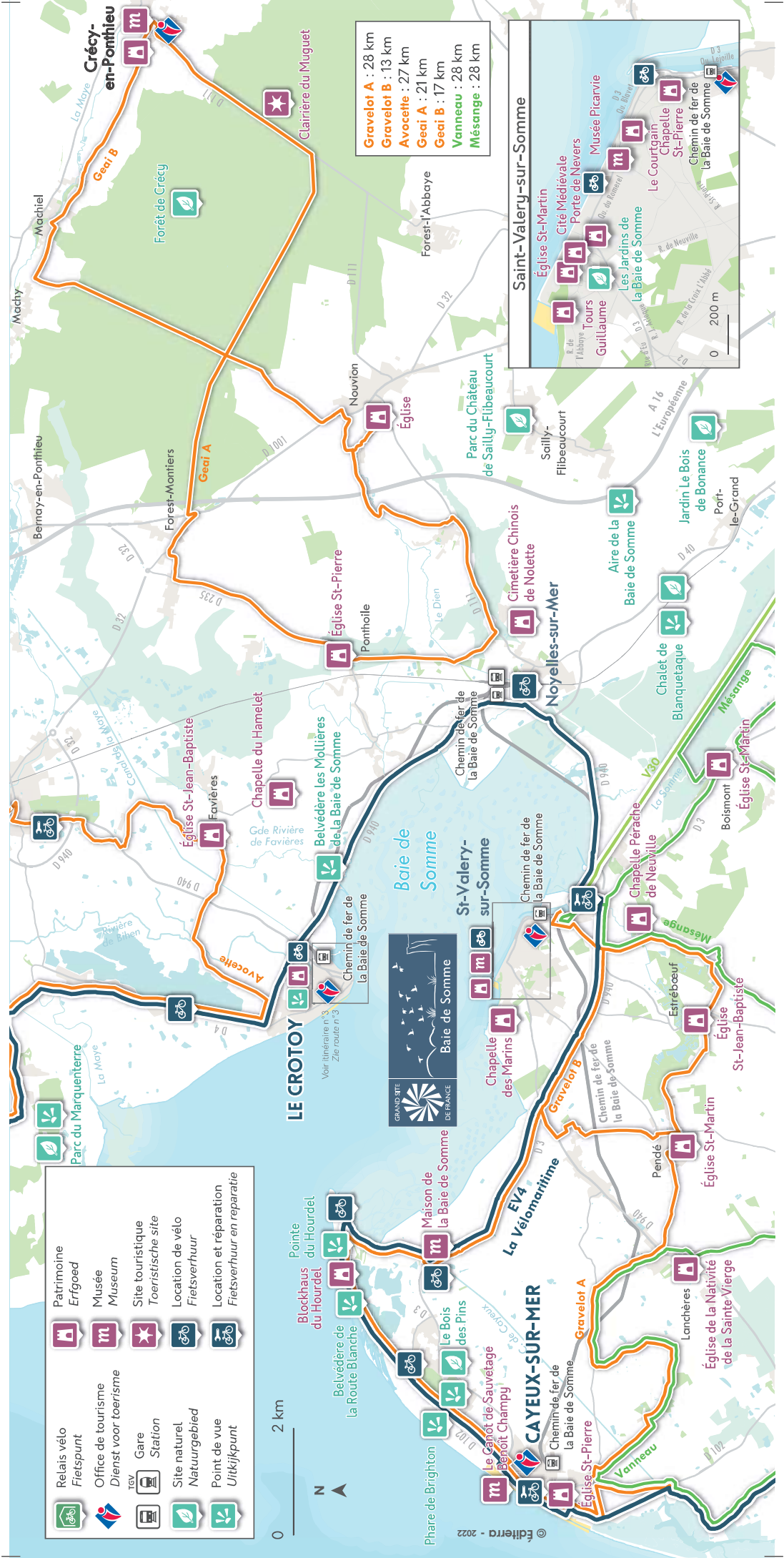
Le Hourdel

Le Hourdel

Le Hourdel

-  Relais vélo
Fietspunt
-  Office de tourisme
Dienst voor toerisme
-  Gare
Station
-  Site naturel
Natuurgebied
-  Point de vue
Uitzichtpunt
-  Patrimoine
Erfgoed
-  Musée
Museum
-  Site touristique
Toeristische site
-  Location de vélo
Fietsverhuur
-  Location et réparation
Fietsverhuur en reparatie

0 2 km



- Gravelot A** : 28 km
- Gravelot B** : 13 km
- Avocette** : 27 km
- Geai A** : 21 km
- Geai B** : 17 km
- Vanneau** : 28 km
- Mésange** : 28 km

