

## LE TRÉPORT - CAYEUX-SUR-MER

Depuis Le Tréport, vous découvrirez Mers-les-Bains et ses maisons Belle-Epoque aux façades colorées avant d'arriver en haut des falaises. Après votre passage à Ault, vous traverserez une zone de refuge pour les oiseaux : le hâble qui vous mène jusqu'à Cayeux.

Ontdek Mers-les-Bains en zijn belle-époquehuizen met kleurrijke gevels voordat je de top van de kliffen bereikt. Tussen Ault en Cayeux doorkruis je het natuurgebied Hâble d'Ault, een populair toevluchtsoord voor vogels.

## À VOIR / À FAIRE EN CHEMIN

### BEZIENSWAARDIGHEDEN ONDERWEG

#### Mers-les-Bains / Mers-les-Bains


Station balnéaire dotée d'une plage de galets à marée haute et de sable à marée basse de plus d'un kilomètre de long, Mers-les-Bains propose aussi de hautes falaises de craie abritant une faune et flore maritimes spécifiques. Les villas caractéristiques de l'architecture balnéaire sont étonnantes : couleurs chatoyantes et influence anglaise, flamande, Art Nouveau, Art floral... Plus de 500 villas sont ainsi classées site patrimonial remarquable dont une au titre des Monuments Historiques. Mers-les-Bains, c'est aussi un spot réputé pour les sports nautiques : surf, paddle, kayak et planche à voile. Une escale parfaite pour faire une pause ou changer d'activité.



© Max Coquard

Mers-les-Bains, een badplaats met een kiezelstrand bij vloed en een zandstrand bij eb van meer dan een kilometer lang, heeft ook hoge krijtrotsen die een specifieke maritieme fauna en flora herbergen. De villa's in typische kustarchitectuur zijn verbazingwekkend: kleurrijke gevels, Engelse, Vlaamse en art-nouveau-invloeden... Meer dan 500 villa's zijn geklasseerd als bijzonder erfgoed, waarvan één pand geklasseerd is als historisch monument. Mers-les-Bains is ook een hotspot voor watersporten: surfen, peddelsurfen, kajaken en windsurfen. Een ideale plek dus om op adem te komen of even een andere activiteit uit te oefenen.

## Ault, un balcon sur la mer / Ault, een balkon met zeekant



© Jean-Michel

Cette station et son hameau, Le Bois de Cise, vous transportent dans le temps. Vous y retrouverez les villas du début du siècle et un patrimoine historique riche : la porte du Moulinet, l'église Saint-Pierre et son beffroi écclésiastique mais aussi tout l'univers de Victor Hugo. Le hâble d'Ault offre un autre univers : celui d'une zone de quiétude pour les oiseaux protégée par une digue de galets.

Deze badplaats en het bijbehorende gehucht Le Bois de Cise nemen je mee terug in de tijd. Je vindt er villa's uit het begin van de 20ste eeuw en een rijk historisch erfgoed: de Porte du Moulinet, de Église Saint-Pierre met haar beifort, maar ook het hele universum van Victor Hugo. De Hâble d'Ault biedt toegang tot een andere wereld: die van een stiltegebied voor vogels, beschermd door een dijk van kiezelstenen.

#### Cayeux-sur-Mer / Cayeux-sur-Mer

Vous entrerez à Cayeux-sur-Mer par lamer sud, un sémaphore construit après la seconde guerre mondiale comme point de repère pour les bateaux. Sa silhouette se distingue de loin dans le paysage, tout comme les 493 cabines de plage disposées en bordure de mer de mai à septembre qui bordent le plus long chemin de planches d'Europe en haut d'une plage de galets impressionnante. A marée basse, vous retrouverez une longue plage de sable propice à la balade et aux jeux de plage.




© Uh m'importe à vélo

Je fietst Cayeux-sur-Mer binnen via "l'Amér Sud", een semafoor die na de Tweede Wereldoorlog werd gebouwd als herkenningpunt voor schepen. Zijn silhouet ervan is al van ver in het landschap te zien. Net als de 493 strandhuisjes die van mei tot september op het indrukwekkende kiezelstrand staan, langs het langste plankenpad van Europa. Bij eb ontstaat er een lang zandstrand dat uitnodigt tot wandelingen en strandspelen.

© Eclierro - 2022

**LE TRÉPORT - CAYEUX-SUR-MER**

23 km  
1h30 à 2h30  
161m  
157m



© La Vélomarine

## L'ITINÉRAIRE | DE REISROUTE

### Difficultés / Moeilijheidsgraad

Il vous faudra emprunter les courants d'air chauds pour surmonter la côte à la sortie de Mers-les-Bains mais une vue imprenable vous y attend. Pour le reste, vous pourrez mettre vos doigts de pied en éventail et vous laisser planer sur un calme plat. Wanneer je Mers-les-Bains verlaat, zal je de warmeluchtstromen moeten gebruiken om het hoogteverschil te overbruggen, maar je wordt beloond worden met een adembenemend uitzicht. Voor de rest kan je zich zorgeloos laten glijden op de golven van de wind.

### Accès / Bereikbaarheid

**Train / Trein** : Gare du Tréport Mers-les-Bains

**Bus / Bus** : Gare du Tréport Mers-les-Bains

<https://m.terrasnet.com/hautes-de-france> - Appli SNCf Connect

**Train touristique / Toeristisch treintje** : Le Chemin de fer de la Baie de Somme, Gare de Cayeux-sur-Mer - [www.chemindefer-baledesomme.fr](http://www.chemindefer-baledesomme.fr)

### Offices et Bureaux d'Information Touristique / Toeristische diensten

**Destination le Tréport Mers**

[www.destination-letrport-mers.fr](http://www.destination-letrport-mers.fr)

**Eu**

Pl. Guillaume le Conquérant

+33 (0)2 35 86 05 69

Quai Sadi Carnot

+33 (0)2 35 86 05 69

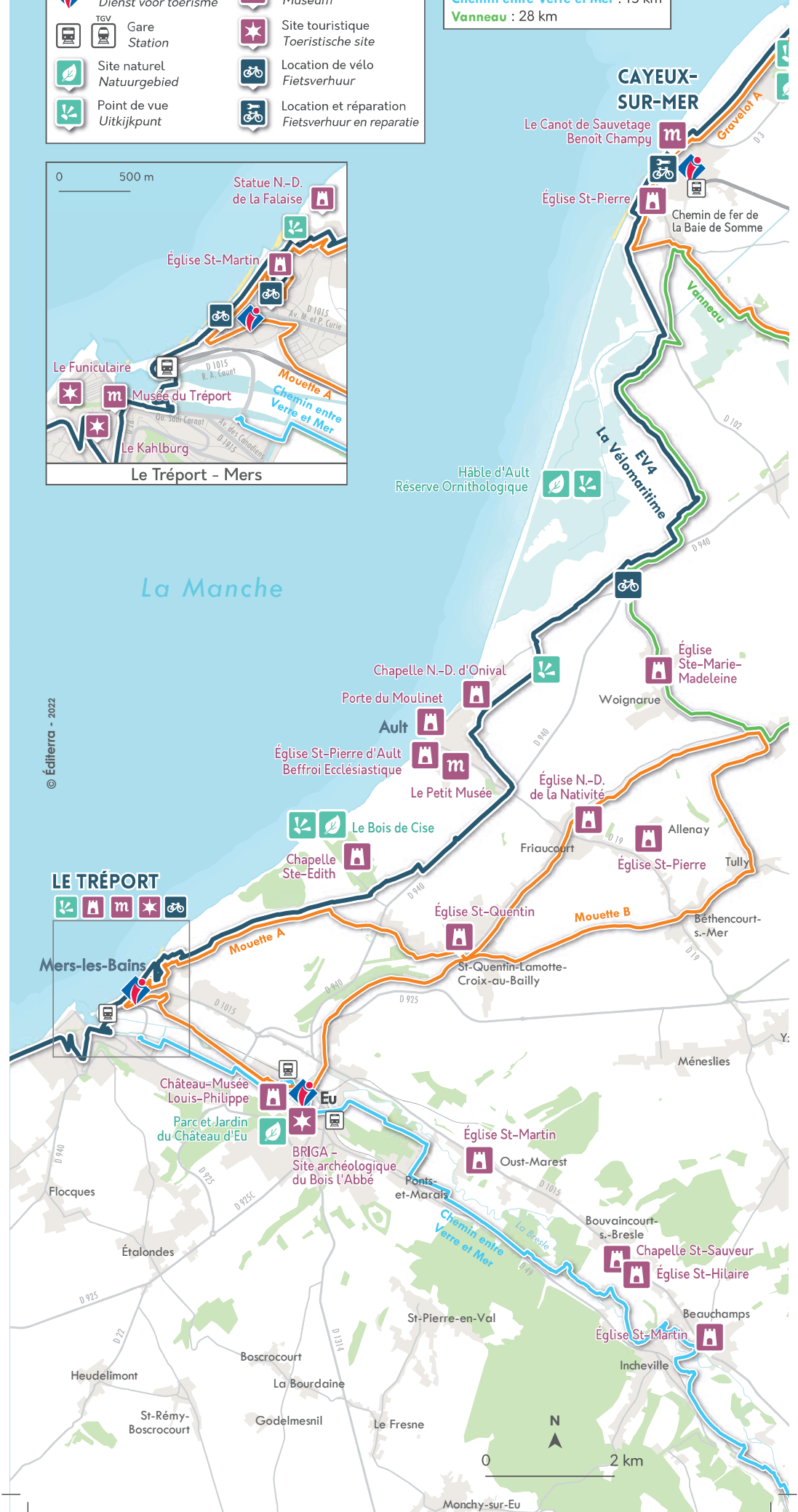
**Mers-les-Bains**

3, rue Paul Doumer

+33 (0)2 35 86 05 69

- |  |   |
|--|---|
|  Relais vélo<br>Fietspunt                    |  Patrimoine<br>Erfgoed                                |
|  Office de tourisme<br>Dienst voor toerisme |  Musée<br>Museum                                     |
|  Gare<br>Station                            |  Site touristique<br>Toeristische site               |
|  Site naturel<br>Natuurgebied               |  Location de vélo<br>Fietsverhuur                    |
|  Point de vue<br>Uitzichtpunt               |  Location et réparation<br>Fietsverhuur en reparatie |

- Gravelot A** : 28 km
- Mouette A** : 15 km
- Mouette B** : 14 km
- Chemin entre Verre et Mer** : 15 km
- Vanneau** : 28 km



© Éditerra - 2022