

La montagne de Vaux

Du Belvédère, admirer le panorama qu'offre la vallée de la Haute-Somme, avec ses étangs et ses marais.

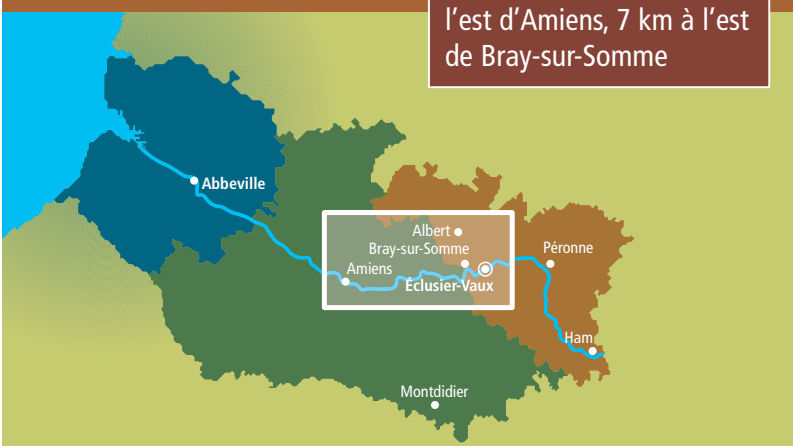
🕒 Durée : 3 heures

📏 Distance : 8,6 km

🚶 Parcours : moyen

Départ : Belvédère d'Éclusier-Vaux

Éclusier-Vaux, 42 km à l'est d'Amiens, 7 km à l'est de Bray-sur-Somme



© C. Bazin

La Somme

- ① Du parking, prendre la route longeant le bois vers Vaux, hameau d'Éclusier. À la fourche, monter le chemin à droite vers le bois Fauvel. Le longer puis le traverser.
- ② Au carrefour, prendre la route en face vers Éclusier-Vaux.
 - ▶ Église Sainte Marie-Madeleine XIX^e siècle, pont levant sur la Somme canalisée, anguillère (piège en bois muni de grilles et de vanes jouant le rôle de nasse).
 Au croisement, prendre le chemin à gauche qui longe les étangs, marais et bosquets pour revenir à Vaux. À l'intersection, continuer sur la route passant devant l'église.
 - ▶ Les arcades proviendraient d'un ancien prieuré fondé par Saint-Vaast, premier évêque d'Arras. La légende rapporte aussi que la pierre creusée que l'on voit encore lui servait à donner à boire à un ours devenu son compagnon.
- ③ Après le cimetière à la fourche, suivre la route à droite longeant le larris de la Montagne de Vaux.
 - ▶ Le larris est le nom picard d'un coteau calcaire qui, profitant du pâturage des chèvres et des moutons, réintroduits ici sur le site, offre une faune et une flore de caractère méditerranéen (cf. fiche 9 de la collection "Découverte des sites naturels" éditée par le Conseil général et le Comité Départemental du Tourisme de la Somme).
- ④ Au croisement, poursuivre en face. À l'intersection, tourner à gauche puis monter le chemin dans le bois des Quoquelins.
- ⑤ À la route, prendre à gauche vers le bois de Vaux pour rejoindre le point de départ.

Offices de tourisme :

Haute-Somme : 03 22 84 42 38

www.hautesomme-tourisme.com

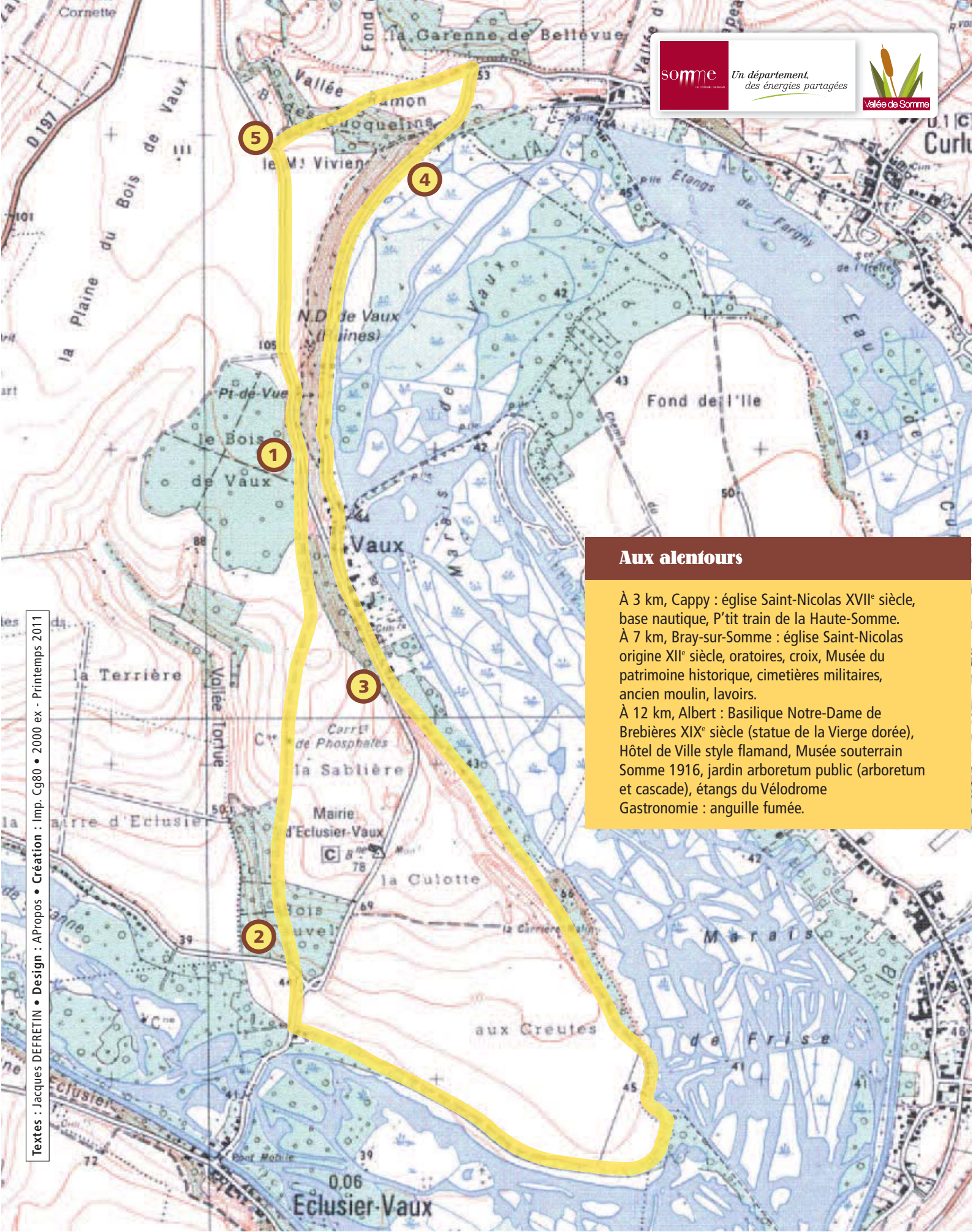
Pays du Coquelicot : 03 22 75 16 42

www.tourisme-paysducoquelicot.com

À découvrir

La mystérieuse anguille

Pourquoi aller si loin pour un ballet nuptial ? Pour quelle raison rejoindre au large des Antilles cette mer des Sargasses, portant le nom de l'algue qui la tapisse ? Pourtant, une nuit sans lune, obéissant à un irrésistible appel de la nature, l'anguille partira pour son étrange rendez-vous. Le fruit de ses amours, la civelle ou pibale, reviendra ensuite vers le continent porté par les courants marins. Un périlleux voyage qui ravagera leurs rangs avant de retrouver les eaux plus calmes. Mais attention petites anguilles de la Haute-Somme, si à votre tour vous voulez agrandir la famille, évitez de tomber dans l'une des neuf anguillères !



Textes : Jacques DEFRETIN • Design : APropos • Création : Imp. Cg80 • 2000 ex - Printemps 2011





Aux alentours

À 3 km, Cappy : église Saint-Nicolas XVII^e siècle, base nautique, P'tit train de la Haute-Somme.

À 7 km, Bray-sur-Somme : église Saint-Nicolas origine XII^e siècle, oratoires, croix, Musée du patrimoine historique, cimetières militaires, ancien moulin, lavoirs.

À 12 km, Albert : Basilique Notre-Dame de Brebières XIX^e siècle (statue de la Vierge dorée), Hôtel de Ville style flamand, Musée souterrain Somme 1916, jardin arboretum public (arboretum et cascade), étangs du Vélodrome

Gastronomie : anguille fumée.

Balisage

 Continuité d'itinéraire 
 Changement de direction 
 Mauvaise direction 

0 0,25 0,5 0,75 1 km
 Ce circuit est entretenu par le Pays du Coquelicot et la Communauté de communes du canton de Combles.

Itinéraire non adapté à la pratique des sports motorisés.