





# La vallée de l'Eau Mignonne

Un beau parcours au cœur de la vallée de l'Omignon alliant découverte du gibier et de la campagne environnante.

-  Durée : 5 heures
-  Distance : 15 km
-  Parcours : difficile

**Départ** : Église de Monchy-Lagache

**Monchy-Lagache**, 14 km au sud-est de Péronne, 15 km au nord de Ham



## La Somme

- ① Prendre la petite sente derrière l'église, franchir la passerelle. Prendre à gauche. Faire le tour du poste EDF. Au panneau, traverser la route puis emprunter le petit sentier riche en peupliers.
- ② Tourner à gauche. Aller jusqu'à la sortie de Montécourt, prendre à droite.
- ③ Avancer vers la plaine par une ancienne piste d'aviation datant de la Seconde Guerre Mondiale. Passer à côté d'un blockhaus. Tourner à gauche.
- ④ Longer le bois Passy. Dans Devise, passer le pont sur l'Omignon. Après les peupliers, prendre à gauche le petit chemin. Parcourir le bois puis revenir par la place publique.
  - ▶ *Le monument aux morts représente une ancienne institutrice dont le corps est moulé, entourée d'enfants qui porte le message de paix.*
- ⑤ Traverser la route puis prendre le petit chemin en face. Longer le bois de Devise et l'Omignon. Au bout du petit chemin, tourner à gauche. Faire une portion de route puis tourner à droite. Parcourir le chemin en herbe pour remonter jusqu'à Monchy-Lagache.
- ⑥ Passer devant l'ancien terrain de jeu de paume. Déboucher rue d'En-Bas. Aller à droite. Remonter. Prendre à gauche rue de la Chapelle. Encore à gauche rue de Lanchy, avant de découvrir le calvaire et la statue de Notre-Dame des Vignes.
  - ▶ *Rue d'En-Bas se trouve une fontaine, on peut y admirer une statue de Saint-Pierre.*
- ⑦ Continuer en plaine. Traverser la route. Aller tout droit.
- ⑧ Prendre à gauche le chemin descendant vers Tertry. Tourner à droite.
- ⑨ Longer puis traverser la route. Prendre le petit chemin.
- ⑩ Longer l'Omignon. Prendre à

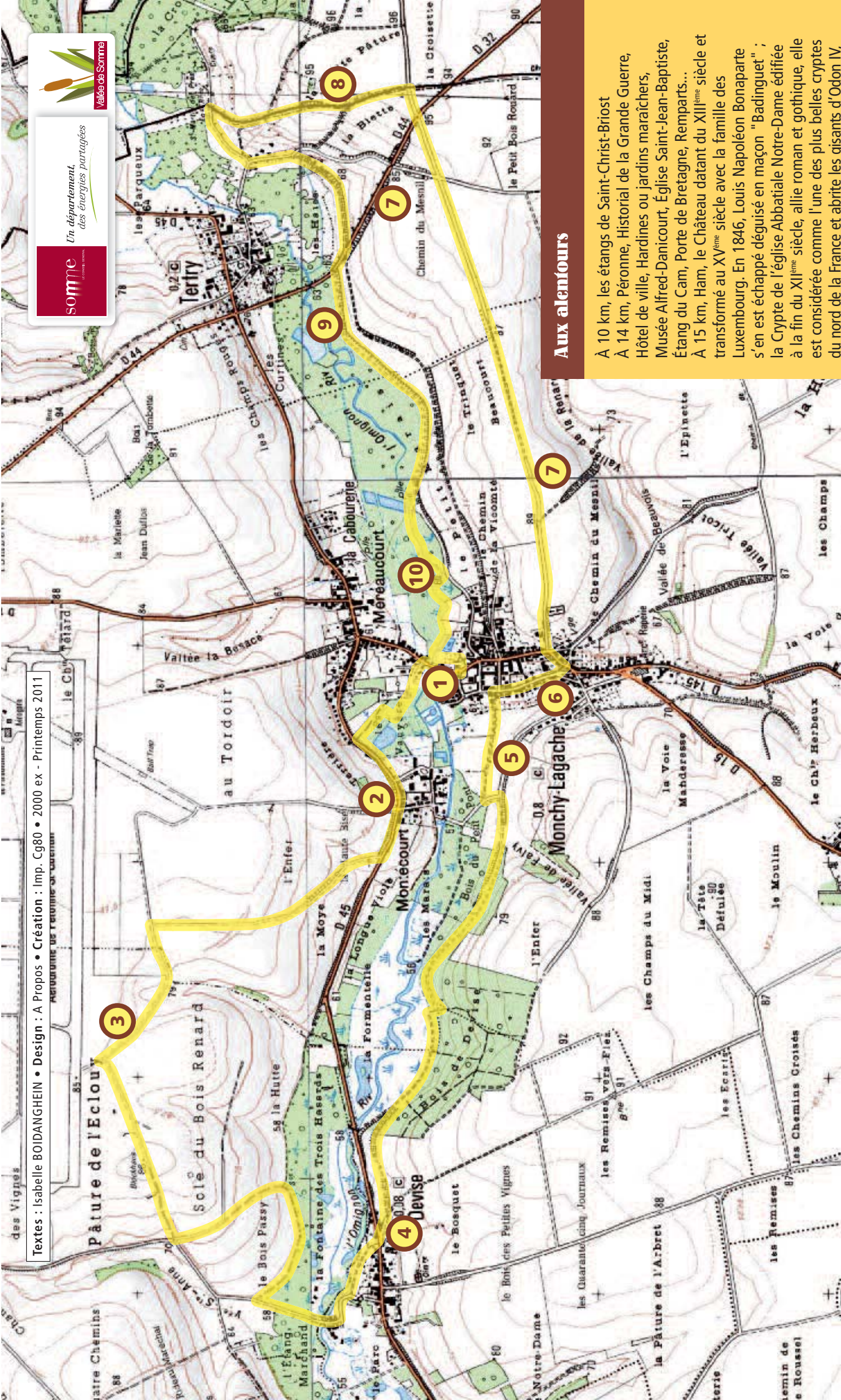
droite vers les deux étangs. Franchir la passerelle. Prendre à gauche, remonter vers l'église. Prendre à gauche. Franchir la passerelle, remonter la sente.

### À découvrir

#### Une bien belle église

Détruite durant la Grande Guerre, l'église Saint-Pierre de Monchy-Lagache a été reconstruite dans les années 1920 quasi à l'identique. De style roman, l'édifice en pierre se caractérise notamment par un clocher tour lombarde. Elle abrite des vitraux classés aux Monuments Historiques réalisés par Jacques Grüber, un célèbre maître verrier, un des fondateurs de l'école de Nancy. Il a utilisé le verre antique qui donne une luminosité unique. L'un des vitraux rappelle la Grande Guerre et rend hommage aux habitants de Monchy disparus durant le conflit. L'entrée est en pur style roman. Le portail sud date du XVI<sup>ème</sup> siècle.

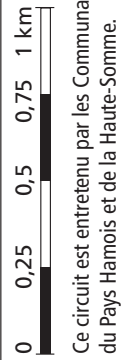
**Office de tourisme de Haute-Somme**  
Tél : 03 22 84 42 38  
[www.hautesomme-tourisme.com](http://www.hautesomme-tourisme.com)



Balisage	Continuité d'itinéraire	Changement de direction	Mauvaise direction

Ce circuit est entretenu par les Communautés de communes du Pays Hamois et de la Haute-Somme.

Les sentiers ne sont pas adaptés à la pratique des sports motorisés.



### Aux alentours

- A 10 km, les étangs de Saint-Christ-Briost
- A 14 km, Péronne, Historial de la Grande Guerre, Hôtel de ville, Hardines ou jardins maraîchers, Musée Alfred-Danicourt, Église Saint-Jean-Baptiste, Étang du Cam, Porte de Bretagne, Remparts...
- A 15 km, Ham, le Château datant du XII<sup>ème</sup> siècle et transformé au XV<sup>ème</sup> siècle avec la famille des Luxembourg. En 1846, Louis Napoléon Bonaparte s'en est échappé déguisé en maçon "Badinguet" ; la Crypte de l'église Abbatiale Notre-Dame édifée à la fin du XI<sup>ème</sup> siècle, allie roman et gothique, elle est considérée comme l'une des plus belles cryptes du nord de la France et abrite les gisants d'Odon IV, seigneur de Ham de 1216 à 1234, et d'Isabelle de Béthencourt, son épouse ; les fresques de la gare évoquent le château, l'industrie sucrière, la culture du blé et les blasons des communes et de seigneurs.