




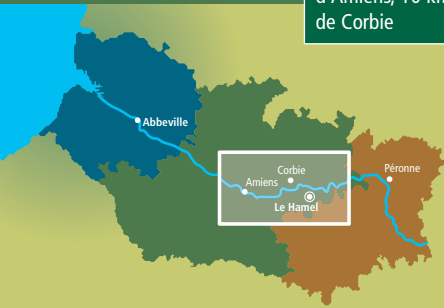
# Les deux chapelles

Découvrir le charme de la campagne et des bois près des étangs, sous la protection de deux anciens lieux de dévotion.

-  Durée : 2 heures 40
-  Distance : 8,2 km
-  Parcours : moyen

**Départ :** Place de Le Hamel

**Le Hamel**, 30 km à l'est d'Amiens, 10 km à l'est de Corbie



© C. Bazin

## La Somme

- ① Du parking dos à l'église Saint-Médard, prendre la route à droite. Tourner à gauche dans la rue Dècle et à l'intersection, prendre à gauche la rue du Marais. Au carrefour, continuer en face en laissant les chemins adjacents. A la fourche, suivre à droite.
- ② À la ferme de la Couture, prendre à droite vers le hameau de Bouzencourt en laissant les sentiers à gauche.
  - ▶ *Stèle d'aviateur anglais.*  
À la fourche, prendre le chemin à gauche, passer à la chapelle et poursuivre jusqu'à la D71.
  - ▶ *Reconstruite avant le second conflit mondial, cette chapelle dédiée à Notre-Dame du Bon Secours remplace celle détruite pendant la grande guerre.*
- ③ Traverser la route. À la fourche tourner à gauche.
 

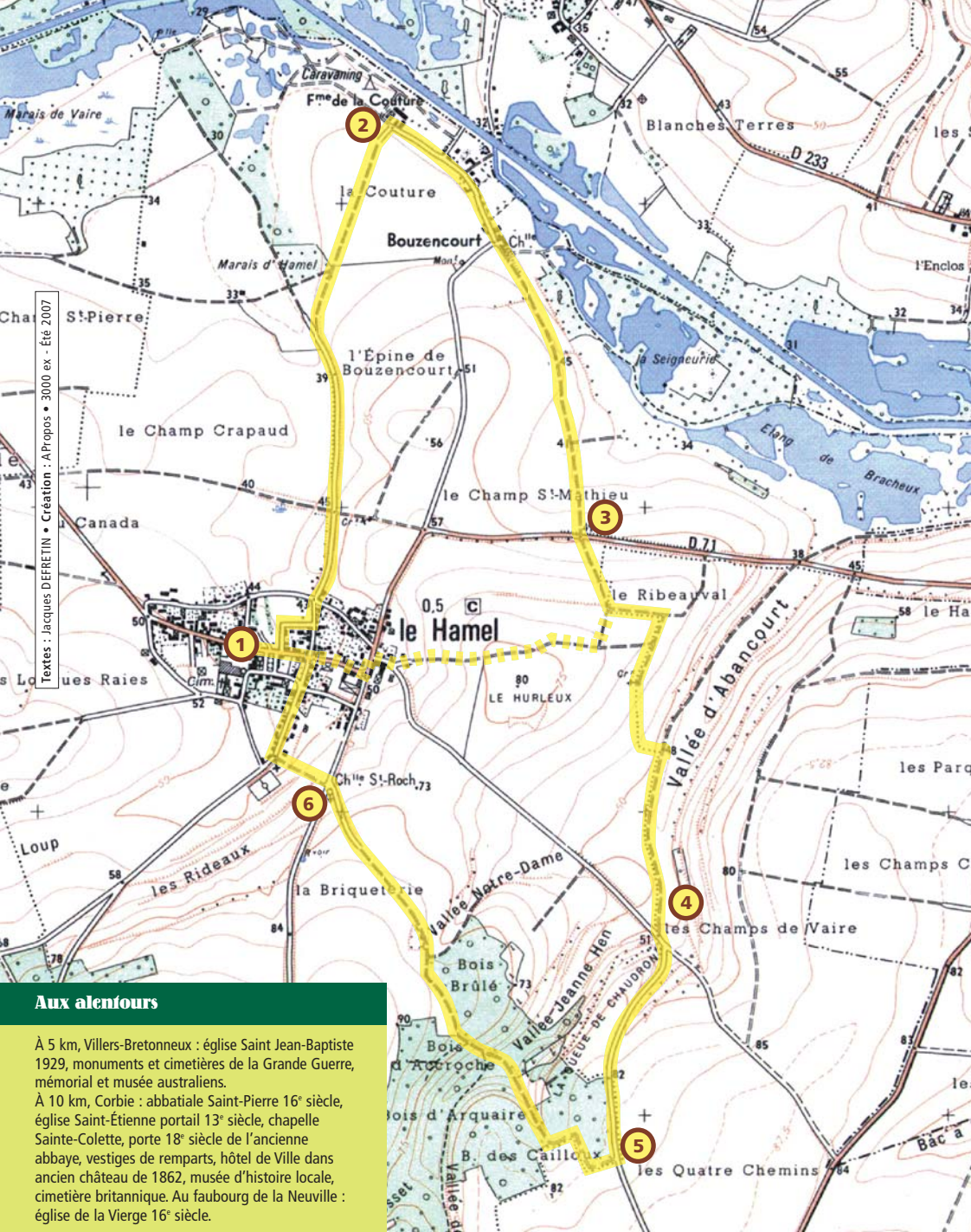
**A droite possibilité de rejoindre le Hamel par le Mémorial australien.**

- Prendre à droite, passer à la croix de fer et à l'intersection, suivre à droite jusqu'à la route.
- ④ L'emprunter à gauche sur 50 m, puis suivre le chemin à droite jusqu'au bout du bois.
  - ⑤ Tourner à droite, longer le bois avant de le traverser. Poursuivre tout droit jusqu'à la chapelle Saint-Roch.
    - ▶ *Cette chapelle fut édifée après l'épidémie de choléra qui sévit ici en 1860. Les nombreux décès provoqués par la redoutable maladie cessèrent en effet, dit-on, à la fin d'une neuvaine implorant le saint ermite.*
  - ⑥ Traverser la route et descendre en face au terrain de sports. À la croix, prendre la rue à droite jusqu'au second carrefour. Tourner à gauche (C202) pour rejoindre le point de départ.

### À découvrir

**Le saint et son chien**  
Signe prémonitoire ou caprice de la nature ? Toujours est-il qu'à sa naissance à Montpellier en 1295, le jeune Roch portait sur sa poitrine une tache de vin en forme de croix. Orphelin à 20 ans, il distribuait sa fortune aux pauvres puis partit en pèlerinage à Rome. En chemin, il guérit, dit-on, des pestiférés d'un simple signe de croix. Atteint lui-même du terrible fléau, il vécut alors en ermite dans la forêt où un chien lui apportait son pain quotidien. Guéri, il revint dans son Languedoc natal où, après un long martyre, il y rendit l'âme en 1327. Trois siècles plus tard, le pape Urbain VIII le canonisa.

**Office du tourisme :**  
Corbie, tél. 03 22 96 95 76



Textes : Jacques DEFRETTIN • Création : A.Propos • 3000 ex. • Été 2007

### Aux alentours

À 5 km, Villers-Bretonneux : église Saint Jean-Baptiste 1929, monuments et cimetières de la Grande Guerre, mémorial et musée australiens.

À 10 km, Corbie : abbatale Saint-Pierre 16<sup>e</sup> siècle, église Saint-Étienne portail 13<sup>e</sup> siècle, chapelle Sainte-Colette, porte 18<sup>e</sup> siècle de l'ancienne abbaye, vestiges de remparts, hôtel de Ville dans ancien château de 1862, musée d'histoire locale, cimetière britannique. Au faubourg de la Neuville : église de la Vierge 16<sup>e</sup> siècle.

**Balisage**

N	Continuité d'itinéraire	Changement de direction	Mauvaise direction
	Variante		

0    0,25    0,5    0,75    1 km

Ce circuit est entretenu par la Communauté de communes du Val de Somme.

Itinéraire interdit à la pratique des sports motorisés. Itinéraire déconseillé en période de chasse.

