

L'esplanade

Sous la protection de Saint-Antoine veillant sur le bourg, une promenade dans son bois et sur son ancienne voie ferrée.


🕒 Durée : 2 heures

📏 Distance : 6,8 km

📍 Parcours : facile

Départ : Conty, près de l'Office du tourisme

Conty, 23 km au sud-ouest d'Amiens



La Somme

- ① Du parking, franchir la D920 et longer la Selle sur 200 m. Traverser la passerelle en bois à droite et continuer dans la rue de la Ligue jusqu'à la D8.
 - ▶ À Conty au confluent des rivières la Selle et les Evoissons : *église Saint-Antoine, motte féodale de l'ancien château, croix, chapelle et statue de Saint-Antoine à la maison de retraite.*
- ② Effectuer un crochet "droite-gauche" pour entrer dans la rue du Château. Au bout à droite, monter la sente qui débouche sur l'Esplanade dans le bois. Poursuivre sur le chemin balisé dominant le bourg. À la sortie du bois au collège, prendre à droite et contourner le lotissement jusqu'à la D8.
- ③ Au feu, prendre la route à droite sur 50 m puis entrer sur le chemin à droite. Au croisement, continuer en face.
- ④ Tourner dans le chemin à gauche, traverser la D8 et continuer vers Luzières, hameau de Conty. Au bord de la Selle château et chapelle du 19^e siècle, poterne, pigeonier.
- ⑤ Au carrefour à la croix, prendre à gauche la D109 sur 100 m puis suivre à droite la rue du Château menant à la Coulée Verte.
 - ▶ *Appellation du chemin de randonnée aménagé sur l'ancienne ligne de chemin de fer qui autrefois reliait Amiens à Beauvais (voir fiches 19a et b).*
- ⑥ Suivre la Coulée à gauche. À Conty traverser la passerelle en bois et prendre à droite jusqu'à la rue Henry Dunant. Franchir le pont sur la Selle et la suivre jusqu'à la D920. Traverser la route pour rejoindre le point de départ.

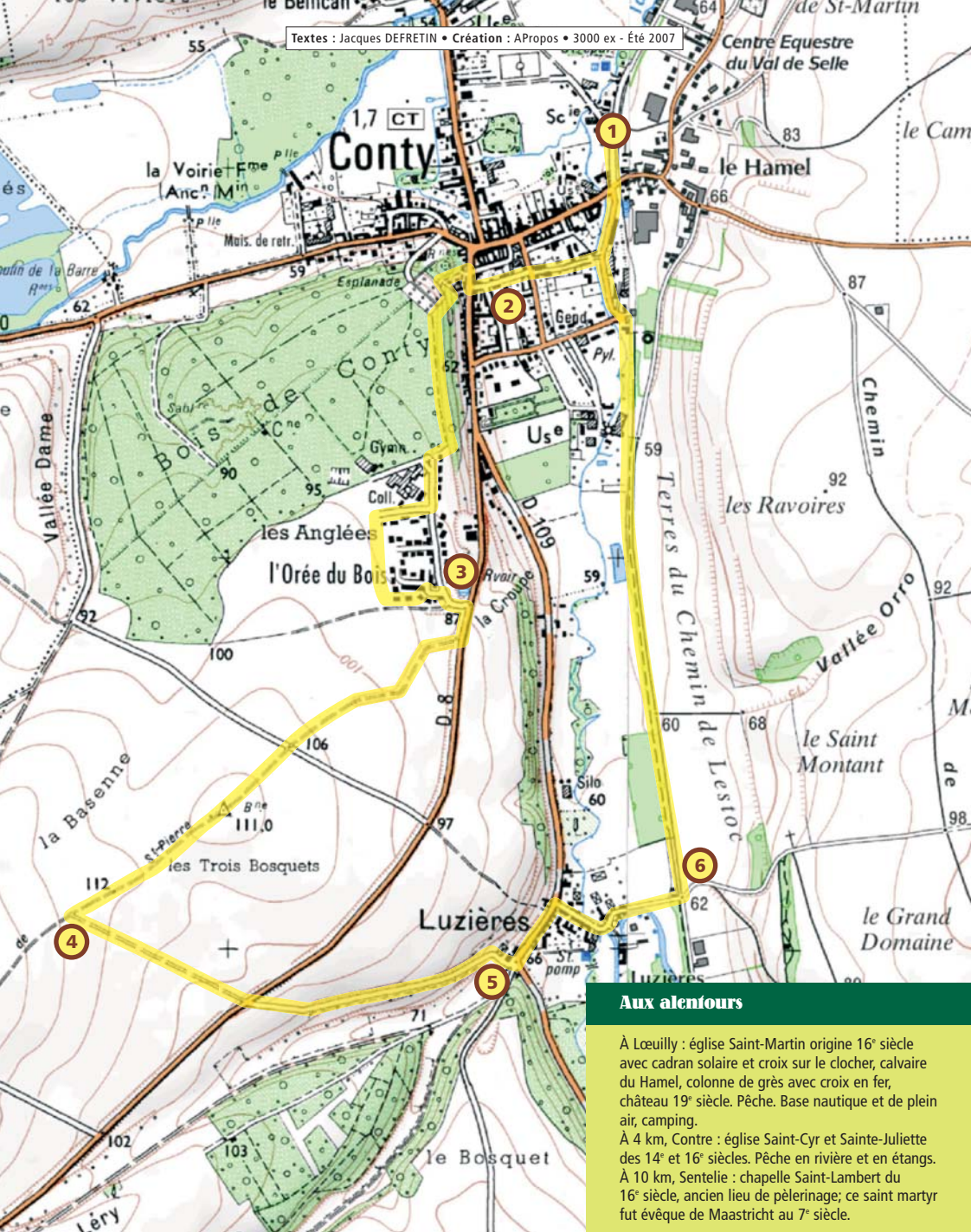
À découvrir

Saint-Antoine, patron de Conty

Rien ne prédisposait cet ascète Egyptien du 4^e siècle à patronner un jour ce bourg picard. Pourtant, influencé par ses miraculeuses guérisons du feu sacré, c'est bien à lui qu'il dédia son église au 15^e siècle.

Et il ne lésina pas ! En gothique flamboyant, décoré de gargouilles et surmonté d'un haut clocher carré, l'édifice abrite une statue du saint, flanqué de son fidèle compagnon le cochon.

Une fontaine dont l'eau, dit-on, guérissait les animaux malades porte aussi son nom. Il paraît qu'une énorme truite, Antoinette, s'y ébat-tait jadis avant d'être occise par des soldats. Faisant l'objet autrefois de nombreux pèlerinages, l'église est classée Monument Historique.

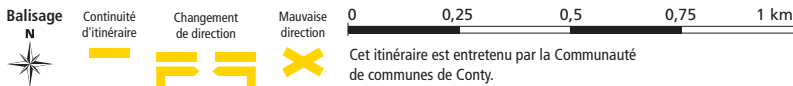


Aux alentours

À Lœuilly : église Saint-Martin origine 16^e siècle avec cadran solaire et croix sur le clocher, calvaire du Hamel, colonne de grès avec croix en fer, château 19^e siècle. Pêche. Base nautique et de plein air, camping.

À 4 km, Conty : église Saint-Cyr et Sainte-Juliette des 14^e et 16^e siècles. Pêche en rivière et en étangs.

À 10 km, Sentellie : chapelle Saint-Lambert du 16^e siècle, ancien lieu de pèlerinage; ce saint martyr fut évêque de Maastricht au 7^e siècle.



Cet itinéraire est entretenu par la Communauté de communes de Conty.

Itinéraire non adapté aux pratiques équestres, VTT et sports motorisés.

