

Le chemin des Automitrailleuses

Un magnifique circuit entre étangs, marais et vallée de la Somme pour découvrir des paysages somptueux et une tradition : la pêche.

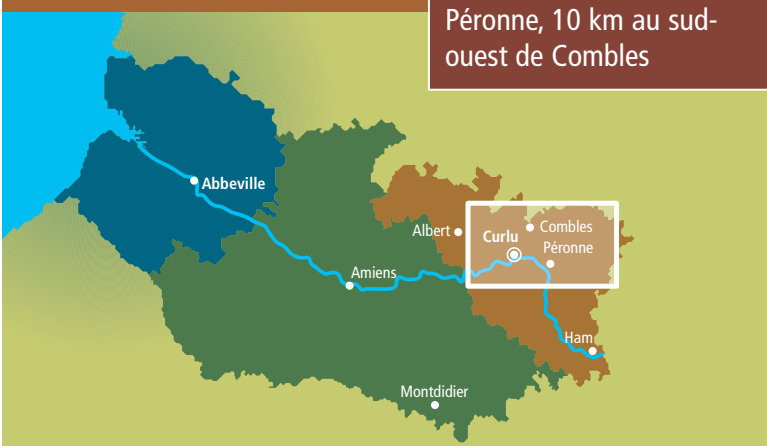
🕒 Durée : 3 heures 20

📏 Distance : 10 km

👣 Parcours : facile

📍 Départ : Mairie de Curlu

Curlu, 11 km à l'ouest de Péronne, 10 km au sud-ouest de Combles



© OT Péronne

La Somme

- ① Votre parcours débute à la mairie de Curlu, très beau village encaissé dans la vallée. Du totem, prendre à gauche, puis à droite la rue de la Place. Tourner à gauche rue de la Vigne. Continuer jusqu'à la sortie du village au n°38.
- ② Prendre le petit chemin sur la droite avec vue sur les étangs. Longer un petit bois sur la gauche puis la plaine avant d'arriver à un cimetière britannique puis à une ferme. Admirer le pigeonnier.
- ③ Prendre à droite la rue des Auges puis à gauche. Traverser le village. Longer les étangs.
- ④ Aller jusqu'à Monaco. Au cédez-le-passage, prendre à droite. Entrer dans Feuillères, longer les marais, passer deux ponts fixes puis un pont mobile.
 - ▶ C'est à Monaco, le 30 juillet 1916, que pour la première fois lors de la bataille de la Somme

des automitrailleuses (ou autocanons) ont été utilisées pour libérer la commune. Elles étaient montées sur des châssis Renault ou Peugeot.

- ⑤ Tourner tout de suite à droite. Emprunter le chemin de halage herbeux. Le parcourir pour arriver à Frise.
- ⑥ Arrivé à Frise, passer le pont sur la Somme. Remonter le village avant de pénétrer la plaine et le fond de l'île puis longer l'étang de Fargny. Passer les deux passerelles sur l'étang de Fargny, et les deux ponts en briques.
- ⑦ Aller tout droit puis tourner à droite. Traverser Fargny puis dirigez vous tout droit vers Curlu, parcourir la rue du Four puis remonter par la gauche vers votre point d'arrivée.
 - ▶ Sur les hauteurs de Fargny, se

Offices de tourisme :

Haute-Somme : 03 22 84 42 38

www.hautesomme-tourisme.com

Pays du Coquelicot : 03 22 75 16 42

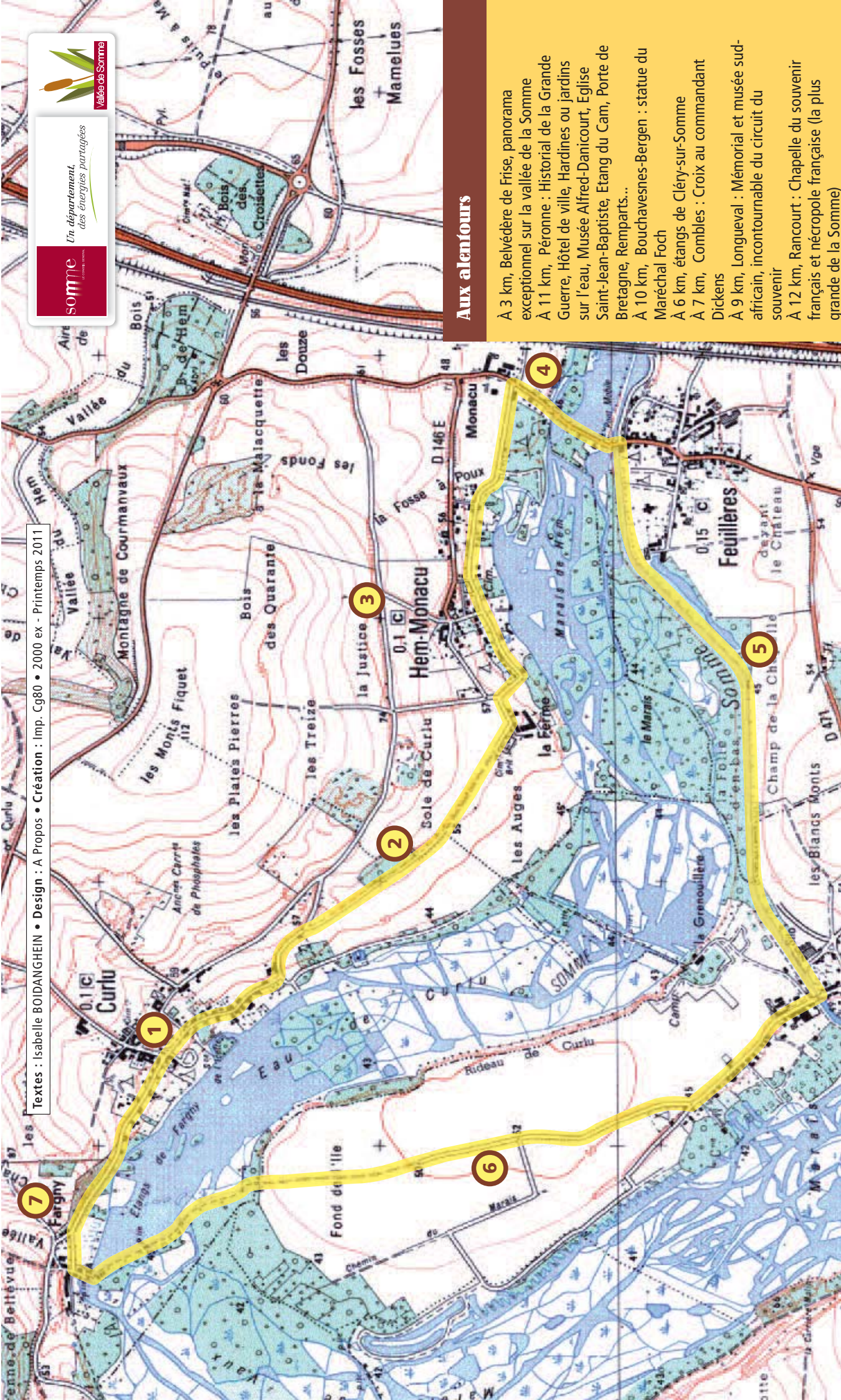
www.tourisme-paysducoquelicot.com

trouve le lieu dit "le Chapeau du Gendarme". De là, la vue sur la vallée de la Somme est magique.

À découvrir

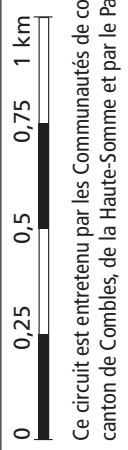
Mademoiselle la poule d'eau

La poule d'eau fréquente les étangs, les mares et les cours d'eau où la végétation est suffisamment dense. Son plumage varie du bleu foncé au noir, avec des ailes brunes et une tache blanche au croupion. Son bec est rouge et jaune. Ses pattes ne sont pas palmées. Elle se nourrit essentiellement de plantes, insectes, vers de terre, limaces. Elle niche dans les feuillages au bord de l'eau et défend son territoire. Le mâle et la femelle restent fidèles jusqu'à la mort. Les petits sont élevés par les deux parents. Un couple peut avoir jusqu'à quatre couvées chaque année, de mai à septembre. Les jeunes de la première couvée aident leurs parents à élever ceux de la seconde.



Balisage	Continuité d'itinéraire	Changement de direction	Mauvaise direction

Les sentiers ne sont pas adaptés aux pratiques équestres et sports motorisés.



Ce circuit est entretenu par les Communautés de communes du canton de Combles, de la Haute-Somme et par le Pays du Coquelicot.

Aux alentours

- À 3 km, Belvédère de Frise, panorama exceptionnel sur la vallée de la Somme
- À 11 km, Péronne : Historial de la Grande Guerre, Hôtel de ville, Hardines ou jardins sur l'eau, Musée Alfred-Danicourt, Eglise Saint-Jean-Baptiste, Étang du Cam, Porte de Bretagne, Remparts...
- À 10 km, Bouchavesnes-Bergen : statue du Maréchal Foch
- À 6 km, étangs de Cléry-sur-Somme
- À 7 km, Combles : Croix au commandant Dickens
- À 9 km, Longueval : Mémorial et musée sud-africain, incontournable du circuit du souvenir
- À 12 km, Rancourt : Chapelle du souvenir français et nécropole française (la plus grande de la Somme)
- À 7 km, Guilleumont : Croix à la 16^{ème} division irlandaise.
- À 15 km, Albert, Basilique, Musée Somme 1916, ville Art-Déco, circuit du Souvenir,...
- À 13 km, Bray-sur-Somme, Musée du patrimoine historique,...