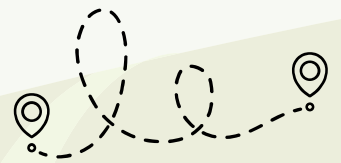




# BALADES À VÉLO

*France World War Heritage*

**Somme**



# UNE MEMOIRE INTERNATIONALE



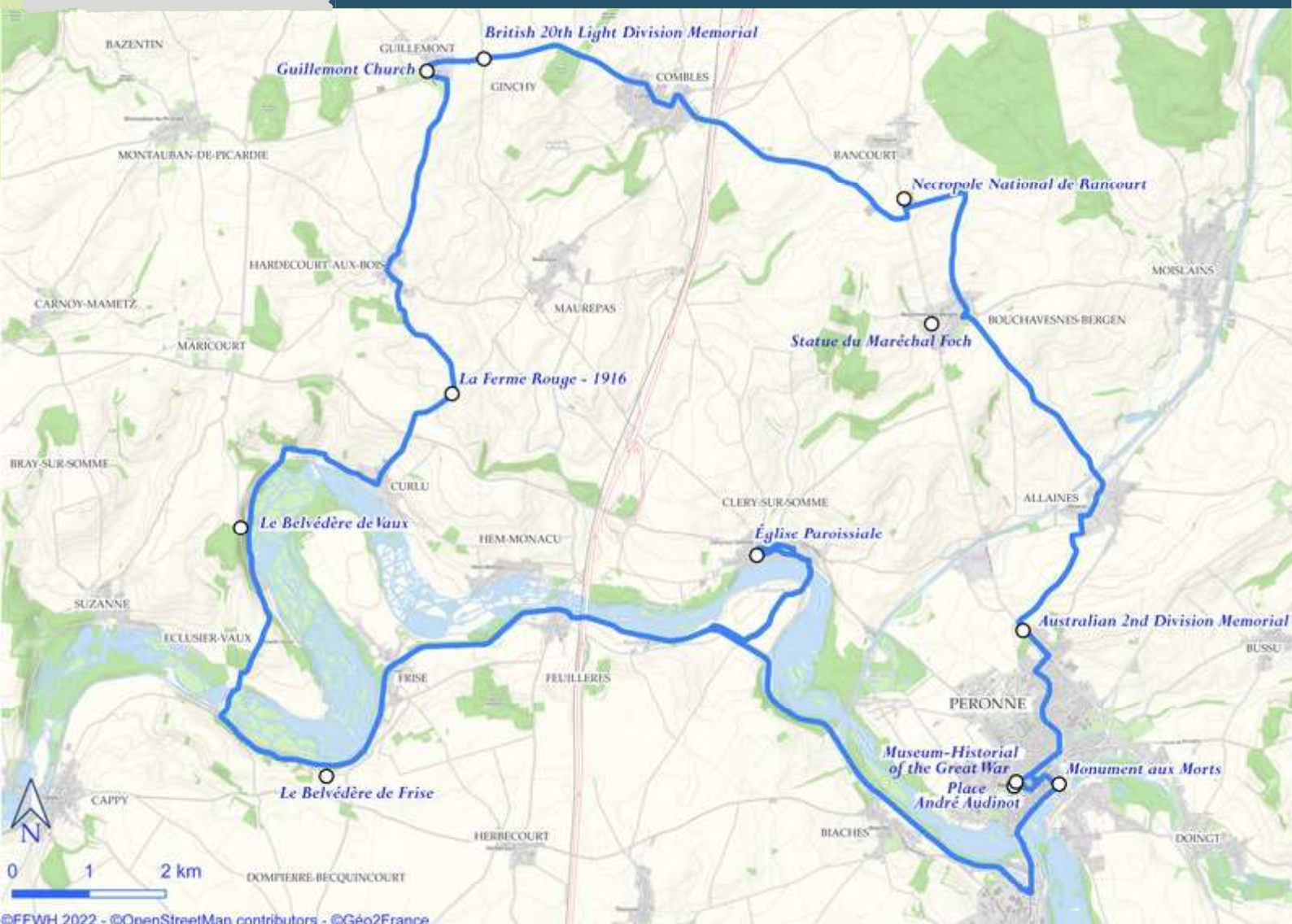
Parcours et jonctions disponibles sur Google Maps

Des Belvédères à l'Historial de la Grande-Guerre

 52 km



## Itinéraire





© S. Crampon



## L'Historial de la Grande Guerre

Située sur une colline et presque totalement entourée de cours d'eau (la Somme, la Cologne et ses étangs naturels), la ville de Péronne est à la fois un point d'observation et une position stratégique pendant les guerres. Les bombardements de l'armée prussienne, en 1870, et ceux des avions allemands, en 1940, ont partiellement détruit la ville. Cependant, à la fin de la Première Guerre mondiale, Péronne, ville martyre, fut totalement anéantie.

Aujourd'hui Péronne est au cœur du tourisme de mémoire. Adossé au château médiéval, l'Historial de la Grande Guerre (Accueil vélo) raconte l'Histoire de tous les soldats et des populations occupées et déplacées.



© C.Ooghe



Rendez-vous sur la Place André Audinot (devant le Château - Musée) puis dirigez-vous vers la Place du Ct Louis Daudré en passant par la route principale D1017 ou par la rue du Gladimont (rue piétonne).



Vous pourrez alors apercevoir l'hôtel de ville qui fut reconstruit à l'identique.




Quittez la place Louis Daudré par la rue du Vert Muget.



Devant le bureau de poste, tournez rue Georges Clémenceau.



Tournez rue de Jules Verne.



© C.Ooghe



Montez l'avenue du Général de Gaulle, allez jusqu'au rond point, intersection avec la D 938.



D938 jusqu'au prochain rond-point, intersection avec la D1017



Tournez sur la D 1017 jusqu'au monument australien présent à 400m sur votre gauche.



© C.Ooghe



## Le Monument aux morts

### Australien du Mont Saint-Quentin

Le Mont Saint-Quentin est repris par les Allemands en avril 1918, lors de la (dernière) grande offensive allemande. La contre-offensive alliée, à la fin de l'été, a entraîné le tournant de la guerre et le repli des Allemands sur la Somme.

Le Mont Saint-Quentin est une position défensive pivot surplombant Péronne et demeure le dernier bastion allemand sur la ligne de la Somme. Pendant la bataille du Mont Saint-Quentin, la 2ème division australienne prit d'assaut la hauteur stratégique, et la conserva, libérant ainsi la ville.



©C.Ooghe

Le Mont Saint-Quentin revêt d'une importance stratégique durant la Première Guerre mondiale. Situé près d'un méandre de la Somme et dominant les alentours, le Mont fut un point clé de la défense par sa fonction de protection des approches nord et ouest de la ville de Péronne.



©C.Ooghe



Tournez rue d'Allaines, puis rue du Mont Saint-Quentin.



Tournez rue du Pont et descendez jusqu'à l'église d'Allaines par la Grande Rue.



Continuez sur la Grande Rue, traversez le Canal du Nord et continuez sur la route d'Allaines vers l'église de Bouchavesnes- Bergen.



©C.Ooghe

Après la Première Guerre mondiale, un armateur fortuné du village de Bergen en Norvège part en visite en France. Impressionné par l'état de destruction de certains villages, il demande au maréchal Foch de lui désigner une de ces communes meurtries à adopter ; ce dernier nomma le village de Bouchavesnes. Suivirent de nombreuses donations en provenance de Norvège afin d'aider les Picards dans leur détresse. Pour le remercier, le village de Bouchavesnes changea de nom pour devenir « Bouchavesnes-Bergen ».



La rue de Bergen se poursuit en montée vers Rancourt



Afin de rejoindre la Chapelle du Souvenir Français et son cimetière militaire français, il vous faudra traverser un chemin de terre long de 700 m.



©C.Ooghe

Si vous souhaitez éviter ce chemin de terre, tournez à gauche devant la maison n°26 dans la rue de Bergen, rejoignez la D 1017 puis montez vers la Chapelle du Souvenir Français



## La Chapelle du Souvenir Français et son cimetière

Elle a été érigée par les parents du lieutenant Du Bos, à sa mémoire et à celle de ses camarades de combat tués le 25 septembre 1916.

Pour des raisons financières, le projet n'a pas été terminé et aujourd'hui c'est le Souvenir Français qui en assume la gestion et fin 2022, un musée vient d'y être inauguré.

Le cimetière de Rancourt est la plus grande nécropole française de la Somme (8566 soldats).



©C.Ooghe

Le cimetière militaire britannique de Rancourt est situé de l'autre côté de la rue. L'épithaphe sur la stèle du soldat Buckingham témoigne de la fraternité, la solidarité et le partage dans les tranchées : « **il vaut mieux mourir pour les autres, cher gars, que de vivre sa vie pour soi-même** ».

La commune de Rancourt abrite les sépultures d'environ 20 000 combattants issus des trois armées belligérantes.



©C.Ooghe




Quittez le site et reprenez la D1017 vers Péronne pour vous engager dans la D20 (vers Combles) sur laquelle est implanté un cimetière militaire allemand.



Suivez la D20 puis traversez la commune de Combles jusqu'à Guillemont.





©C.Ooghe



Tournez sur la D64 où vous ferez la jonction avec l'itinéraire « Le Pays du Coquelicot ». Vous passez devant l'église du village,

Devant l'église de Guillemont se trouve une croix celtique, ornée d'un trèfle irlandais. Ce monument est dédiée à la 16e division irlandaise qui a combattu et repris le village le 3 septembre 1916 durant la bataille de la Somme, mais commémore également tous les irlandais morts durant la Grande Guerre.



©C.Ooghe



Tournez dans la rue d'Ernt Jünger.



Tournez rue de Combles vers Hardecourt aux Bois.



Ernst Jünger est un écrivain allemand qui a participé aux deux guerres mondiales, d'abord durant la Première Guerre mondiale au sein d'une unité d'élite, puis comme officier de l'administration militaire d'occupation à Paris durant la Seconde Guerre mondiale.

Le village de Guillemont fut repris des allemands par des unités anglaises et irlandaises du 3 au 6 septembre 1916. Dans son livre *Orages d'acier*, E. Jünger (se trouvant alors à Guillemont) décrit les horreurs vécues de la guerre de tranchées mais aussi la fascination que l'expérience du feu a exercée sur lui.



Passez devant l'église de Hardecourt aux Bois



Tournez dans la rue de Péronne ou la D146 B.



Avant la sortie du village, quittez la D146 B et tournez vers Curlu.





Tournez rue de la Ferme Rouge.



Traversez la D 938.



Tournez rue du four puis rue de Fargny.



Continuez rue de la Pierre St-Vaast puis vers Eclusier Vaux.



## Le Belvédère d'Eclusier-Vaux et ses paysages

Ne passez pas à côté du Belvédère de Vaux et son superbe panorama d'étangs et de marais, cela vaut le détour. En traversant la Somme et ses étangs, vous remarquerez l'anguillière d'Eclusier-Vaux.

Les Marais d'Eclusier-Vaux font partie du vaste patrimoine naturel des marais tourbeux de la Haute vallée de la Somme.



↑ Suivez le canal de la Somme par la rue de Frise puis par le chemin de halage aujourd'hui connu sous le nom de V30 (Véloroute Vallée de la Somme).

↑ À hauteur de l'écluse de Sormont, quittez la véloroute pour une escapade vers Cléry s/Somme où vous y retrouverez son église Art déco, ses marais classés et ses miradors ornithologiques.



↑ Poursuivez avec la rue d'Omiécourt et traversez la Somme

↶ Tournez rue Anne-Marie Vion.



©C.Ooghe



©C.Ooghe



©C.Ooghe

Pour les plus curieux vous pouvez aller faire une halte au La Chapellette British and Indian Cemetery.



Revenez sur vos pas en empruntant le même trajet jusqu'à retrouver la Véloroute 30 là où vous l'aviez quitté.



↶ Tournez vers Péronne.



↑ Au bout de la véloroute, juste après le port de plaisance sur votre gauche, traversez la D1017 et continuez votre route.



↶ Tournez en empruntant la bande réservée aux cyclistes.



↷ Traversez le pont Blackburn, suivez le Boulevard des Anglais jusqu'au Monument aux morts.



## La Picarde maudissant la guerre

©C.Ooghe

Inauguré en 1926, ce monument aux morts est de type pacifiste.

Le personnage central, la femme de pierre penchée, presque étendue sur le corps de son mari (ou de son fils) tend un poing vengeur en direction d'invisibles ennemis. On peut lire sur son visage farouche de la détermination, du chagrin et de la colère.



↑ La rue Béranger vous renverra sur la D 1017.



↶ Tournez vers la Place du Ct. Louis Daudré où se trouve l'hôtel de ville et à l'intérieur, le musée Alfred - Danicourt vous propose d'admirer une des plus grandes collections numismatiques (pièces gallo-romaines) nationales.



©SommeTourisme- LD





## Informations pratiques



### Office de tourisme de Haute Somme

1 Rue Louis XI, 80200 Péronne  
 +33 (0)3 22 84 42 38  
 [www.hautesomme-tourisme.com](http://www.hautesomme-tourisme.com)



### Office de tourisme Pays du Coquelicot

9 Rue Gambetta, 80300 Albert  
 +33 (0)3 22 75 16 42  
 [www.tourisme-paysducoquelicot.com](http://www.tourisme-paysducoquelicot.com)



## A voir en chemin



### Historial de la Grande Guerre

Place André Audinot, 80200 Péronne  
 +33 (0)3 22 83 14 18  
 [www.historial.fr](http://www.historial.fr)

### Musée Alfred-Danicourt

2 Pl. du Commandant Louis Daudre, Péronne  
 +33 (0)3 22 73 31 00  
 [www.musenor.com/alfred-danicourt-peronne](http://www.musenor.com/alfred-danicourt-peronne)



## Hébergements



### Auberge des Remparts

17 Rue Beaubois, 80200 Péronne  
 +33 (0)3 22 88 41 10  
 [www.aubergedesremparts.fr](http://www.aubergedesremparts.fr)



### Camping du Port de Plaisance

Rte de Paris, 80200 Péronne  
 +33 (0)3 22 84 19 31  
 [www.camping-plaisance.com](http://www.camping-plaisance.com)



### Le Noir Lion

16 rue du Noir Lionm, 80200 Péronne  
 +33 (0)6 87 22 18 33  
 [www.noirlionperonne80.fr](http://www.noirlionperonne80.fr)

### Hôtel le Saint-Claude

42 Place Louis Daudré, 80200 Péronne  
 +33 (0)3 22 79 49 49  
 [www.hotelsaintclaud.com](http://www.hotelsaintclaud.com)



## Restaurants

### Le Bistrot d'Antoine

8 Place André Audinot, 80200 Péronne  
 +33 (0)3 22 85 84 16  
 [www.bistrot-antoine.fr](http://www.bistrot-antoine.fr)

- Curly** - Bar des îles
- Frise** - La Sarcelle
- Péronne** - Le Métissage, Louis XI, Shana, Central Gars du Nord, Chouette Gourmande, ...
- Feuillères** - Restaurant du Port



## Réparateurs de vélo

### Cycles Nicolas Dubois


9 Rue du Faubourg de Bretagne, 80200 Péronne  
 +33 (0)3 22 84 42 47  
 [www.facebook.com/cyclesdubois](http://www.facebook.com/cyclesdubois)



[www.somme-tourisme.com/accueil-velo](http://www.somme-tourisme.com/accueil-velo)

 **CONTACT**



 Agence de développement et de réservation touristique, 54, rue Saint-Fuscien, 80 000 Amiens.

 Léa Manot, Jérôme Chauchard.

 +33 3 22 71 22 71

 l.manot@somme-tourisme.com  
j.chauchard@somme-tourisme.com

 [www.somme-tourisme.com](http://www.somme-tourisme.com)

Retrouvez tous les parcours sur  
<https://bit.ly/3SAJFls>